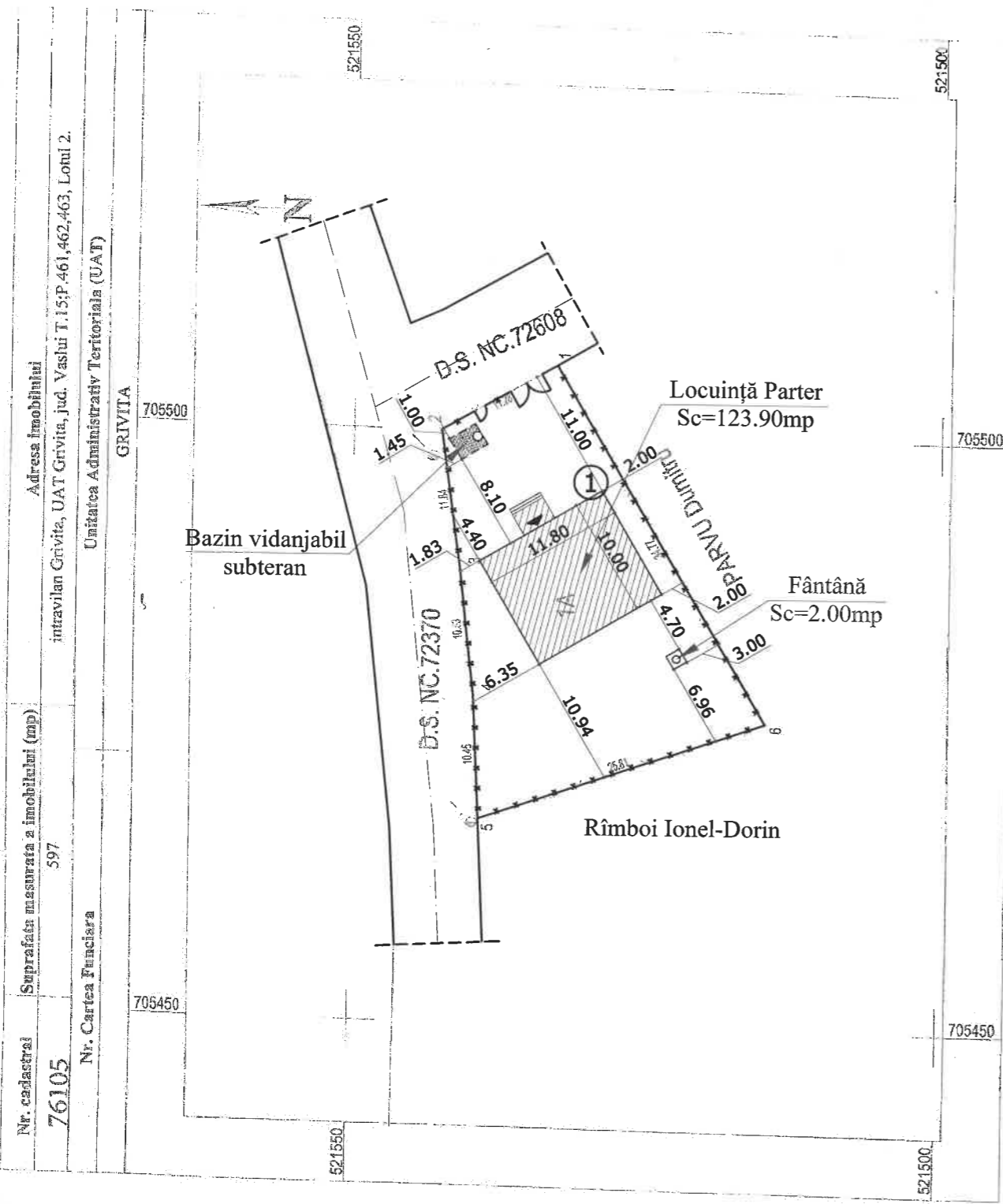


ANEXA NR. 1.35

PLAN DE AMPLASAMENT SI DELIMITARE A IMOBILULUI
Scara 1:500



A. Date referitoare la teren		B. Date referitoare la constructii	
Nr. parcela	Categoria de folosinta	Suprafata (mp)	Destinatie
1	A	597	
	TOTAL	597	
Cod constructie	Destinatie	Suprafata construita la sol (mp)	Mentii
	TOTAL		


Suprafata totala masurata a imobilului: 597 mp
Suprafata din act: mp

Inspector:
Confirm introducerea imobilului in baza de date integrata si atribuirea numarului cadastral
Semnatura si parafa
Data: 11.01.2022
Liviu Luca
11.01.2022 13:09
RO-VS-F
Nr. 1117/29.04.2011

Executant:
SERVICIUL EXPERT
Confirm exactitatea masuratorilor la teren, corectitudinea inregistrarii documentatiei cadastrale si corespondenta acesteia cu realitatea din teren
Semnatura si stampila
Data: 11.01.2022

Bogdan Racoveanu
S. 0801/2005/0119/09-4038 +0200

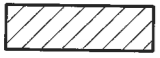
PLAN DE SITUATIE
scara 1:500



- Nota:**
- COTA ±0.00 este cu +45cm față de cota terenului natural în punctul 1 din planul de situație, planșa A2.
 - Amplasamentul construcției proiectate se află în zona de seismicitate a cărei valoare de vârf a accelerației terenului pentru proiectare este $a_g=0.35g$ și perioada de colț $T_c=1.0s$, conform prevederilor normativului P100-1/2013-cod de proiectare seismică-Partea I.
 - Înălțimea la streșină este 2.80m iar înălțimea la coamă este 5.55m.
 - Construcția se încadrează în clasa de importanță IV și categoria de importanță D.

Ac=123.90mp
Ad=123.90mp
Volum=350.00mc
P.O.T.=20.75%
C.U.T.=0.208

Beneficiar: Ciocoiu Andrei-Gabriel



Amplasament Locuință Parter Sc=123.90mp

Suprafata teren conform act=597.00mp
Suprafata teren conform măsuratori=597.00mp
Suprafata teren pentru care se solicita C.U. =597.00mp

NOTA:
- PE AMPLASAMENTUL STUDIAT NU EXISTA LUCRARI DE IMBUNATATIRI FUNCiare (STATII POMPARE, CANALE SI ARTERE DE SCURGERE A APEI).

Verificator:				
Verificator/Expert	Nume si prenume	Semnatura	Cerinta	Referat ; data:
Proiectant:	S.C. PLATINI VASLUI S.R.L.-VASLUI			Beneficiar: Ciocoiu Andrei-Gabriel
Administrato:	Ing. Bigu Daniel			Construire locuință parter
Specificatie	Nume si prenume	Semnatura	Scara:	Sat Grivița, Comuna Grivița,
SEF PROIECT	Arh. Iftode Alexandra Daniela		1:500	Județul Vaslui
PROIECTAT	Arh. Iftode Alexandra Daniela		Data:	Denumire plansa:
DESENAT	Ing. Brasoveanu Ovidiu		09.06.2022	PLAN DE SITUATIE
				Nr. Proiect:
				70/2022
				Etapă:
				D.T.A.C.
				Nr Plansa:
				A ₂