

ROMÂNIA
JUDEȚUL VASLUI
CONSILIUL LOCAL AL COMUNEI GRIVIȚA

HOTĂRÂRE

pentru modificarea și completarea inventarului bunurilor ce aparțin domeniului public al comunei Grivița, județul Vaslui, atestat prin anexa nr. 37 la Hotărârea Guvernului nr. 1361/2001

Consiliul local al comunei Grivița, întrunit în ședință ordinară la data de 15 septembrie 2017;

Având în vedere:

- expunerea de motive a Primarului comunei Grivița la proiectul de hotărâre pentru modificarea și completarea inventarului bunurilor ce aparțin domeniului public al comunei Grivița, județul Vaslui, atestat prin anexa nr. 37 la Hotărârea Guvernului nr. 1361/2001;

- modificările intervenite în situația juridică a unor bunuri care aparțin domeniului public al UAT Grivița;

- prevederile art. 21 alin. (2) din Legea nr. 213/1998 privind proprietatea publică și regimul juridic al acesteia, cu modificările și completările ulterioare, coroborat cu art. 860 din Legea nr. 287/2009 privind Codul civil;

- prevederile H.G. nr. 548/08.07.1999 privind aprobarea Normelor tehnice pentru întocmirea inventarului bunurilor care alcătuiesc domeniul public al comunelor, orașelor, municipiilor și județelor;

- avizul Comisiei de specialitate a Consiliului local al comunei Grivița, și raportul de specialitate al compartimentului de resort din cadrul aparatului de specialitate al primarului comunei Grivița, la proiectul de hotărâre;

În temeiul dispozițiilor art. 36 alin. (2) lit. c), art. 45 alin. (1), art. 115 alin. (1), lit. b) din Legea nr. 215/2001 privind administrația publică locală, republicată, cu modificările și completările ulterioare;

HOTĂRĂȘTE:

Art. 1. – (1) Se însușesc propunerile Comisiei speciale pentru întocmirea inventarului domeniului public, cu privire la modificarea inventarului bunurilor care alcătuiesc domeniul public al comunei Grivița, după cum urmează:

- **poziția 81, coloana 3 va avea următorul cuprins:** „*de la Dingă Iordache până la Ilie Neculai; lungimea: 117 m; lățimea: între 7 m și 8 m, parcela nr. 33*”, **coloana 4 va avea următorul cuprins:** „1890”, **coloana 5 va avea următorul cuprins:** „2.600 lei”;

- **poziția 82, coloana 3 va avea următorul cuprins:** „*de la Ilie Gheorghe până la Chirilă Aurel; lungimea: 725 m; lățimea: între 6 m și 9 m, parcela nr. 70*”, **coloana 4 va avea următorul cuprins:** „1890”, **coloana 5 va avea următorul cuprins:** „46.703,59 lei”;

- **poziția 83, coloana 3 va avea următorul cuprins:** „*de la Iordache Neculai până la Pavel Gheorghe; lungimea: 391 m; lățimea: între 7 m și 10 m, parcela nr. 121*”, **coloana 4 va avea următorul cuprins:** „1890”, **coloana 5 va avea următorul cuprins:** „31.770 lei”;

- **poziția 84, coloana 3 va avea următorul cuprins:** „*de la Gorgă Ion până la Mihai Neculai; lungimea: 91 m; lățimea: între 6 m și 10 m, parcela nr. 151*”, **coloana 4 va avea următorul cuprins:** „1890”, **coloana 5 va avea următorul cuprins:** „696 lei”;

- **poziția 85, coloana 3 va avea următorul cuprins:** „*de la Dodan Mihai până la Extravilan; lungimea: 86 m; lățimea: între 4 m și 6 m, parcela nr. 167*”, **coloana 4 va avea următorul cuprins:** „1890”, **coloana 5 va avea următorul cuprins:** „400 lei”;

- **poziția 86, coloana 3 va avea următorul cuprins:** „*de la Pavel Panainte până la Gheorghiu Cecilia; lungimea: 137 m; lățimea: între 7 m și 8 m, parcela nr. 203*”, **coloana 4 va avea următorul cuprins:** „1890”, **coloana 5 va avea următorul cuprins:** „12.672,92 lei”;

- **poziția 87, coloana 3 va avea următorul cuprins:** „*de la Tudose Sandu până la Dodan Gheorghe; lungimea: 139 m; lățimea: între 7 m și 9 m, parcela nr. 204, suprafață: 1078 mp, număr cadastral: 72368*”, **coloana 4 va avea următorul cuprins:** „1890”, **coloana 5 va avea următorul cuprins:** „11.692,45 lei”;

- poziția 88, coloana 3 va avea următorul cuprins: „de la Bobocel Aurel până la Comănescu Vasile; lungimea: 50 m; lățimea: între 9 m și 10 m, parcela nr. 284”, coloana 4 va avea următorul cuprins: „1890”, coloana 5 va avea următorul cuprins: „1.300 lei”;
- poziția 89, coloana 3 va avea următorul cuprins: „de la Ghelțu Petrică până la Chirvase Anton; lungimea: 134 m; lățimea: între 8 m și 9 m, parcela nr. 307”, coloana 4 va avea următorul cuprins: „1890”, coloana 5 va avea următorul cuprins: „3.900 lei”;
- poziția 90, coloana 3 va avea următorul cuprins: „de la Filip Ion până la Chirilă Ioan; lungimea: 132 m; lățimea: între 10 m și 12 m, parcela nr. 384”, coloana 4 va avea următorul cuprins: „1890”, coloana 5 va avea următorul cuprins: „13.726,33 lei”;
- poziția 91, coloana 3 va avea următorul cuprins: „de la Gorgă Vasile până la Pavel Gheorghe; lungimea: 137 m; lățimea: între 6 m și 7 m, parcela nr. 385”, coloana 4 va avea următorul cuprins: „1890”, coloana 5 va avea următorul cuprins: „800 lei”;
- poziția 92, coloana 3 va avea următorul cuprins: „de la Buda Toader până la Amărinei Elena; lungimea: 288 m; lățimea: între 7 m și 14 m, parcela nr. 436, suprafață: 2537 mp, număr cadastral: 72370”, coloana 4 va avea următorul cuprins: „1890”, coloana 5 va avea următorul cuprins: „43.441,87 lei”;
- poziția 93, coloana 3 va avea următorul cuprins: „de la Pricop Grigore până la Savin Victor; lungimea: 108 m; lățimea: între 7 m și 8 m, parcela nr. 476”, coloana 4 va avea următorul cuprins: „1890”, coloana 5 va avea următorul cuprins: „8.644,39 lei”;
- poziția 94, coloana 3 va avea următorul cuprins: „de la Stația CFR până la Rusu Tasia; lungimea: 241 m; lățimea: între 11 m și 15 m, parcela nr. 504”, coloana 4 va avea următorul cuprins: „1890”, coloana 5 va avea următorul cuprins: „10.374 lei”;
- poziția 95, coloana 3 va avea următorul cuprins: „de la Rîmboi Maria până la Chirilă Neculai; lungimea: 140 m; lățimea: între 7 m și 9 m, parcela nr. 526”, coloana 4 va avea următorul cuprins: „1890”, coloana 5 va avea următorul cuprins: „3.250 lei”;
- poziția 96, coloana 3 va avea următorul cuprins: „de la Bejan Gheorghe până la Broștic Agripina; lungimea: 488 m; lățimea: între 7 m și 10 m, parcela nr. 527”, coloana 4 va avea următorul cuprins: „1890”, coloana 5 va avea următorul cuprins: „15.925 lei”;
- poziția 97, coloana 3 va avea următorul cuprins: „de la Pîntea Gheorghe până la Rîmboi Maria; lungimea: 53 m; lățimea: între 4 m și 6 m, parcela nr. 533”, coloana 4 va avea următorul cuprins: „1890”, coloana 5 va avea următorul cuprins: „650 lei”;
- poziția 98, coloana 3 va avea următorul cuprins: „de la Munteanu Gheorghe până la Chirvase Alecu; lungimea: 86 m; lățimea: 9 m, parcela nr. 556/1”, coloana 4 va avea următorul cuprins: „1890”, coloana 5 va avea următorul cuprins: „1.960 lei”;
- poziția 99, coloana 3 va avea următorul cuprins: „de la Frangulea Sergiu până la Rîmboi Gheorghe; lungimea: 108 m; lățimea: între 6 m și 8 m, parcela nr. 583”, coloana 4 va avea următorul cuprins: „1890”, coloana 5 va avea următorul cuprins: „2.600 lei”;
- poziția 100, coloana 3 va avea următorul cuprins: „de la Mocanu Ion până la Amărinei Eugen; lungimea: 141 m; lățimea: între 7 m și 9 m, parcela nr. 608”, coloana 4 va avea următorul cuprins: „1890”, coloana 5 va avea următorul cuprins: „11.629,51 lei”;
- poziția 101, coloana 3 va avea următorul cuprins: „de la Ghervan Iulian până la Pavel Toader; lungimea: 255 m; lățimea: între 7 m și 11 m, parcela nr. 641”, coloana 4 va avea următorul cuprins: „1890”, coloana 5 va avea următorul cuprins: „14.065,21 lei”;
- poziția 102, coloana 3 va avea următorul cuprins: „de la Mihoci Constantin până la Bădăruc Petru; lungimea: 129 m; lățimea: între 7 m și 8 m, parcela nr. 641/1”, coloana 4 va avea următorul cuprins: „1890”, coloana 5 va avea următorul cuprins: „10.485,79 lei”;
- poziția 103, coloana 3 va avea următorul cuprins: „de la Pîntea Alexandru până la Pavel Toader; lungimea: 110 m; lățimea: între 5 m și 8 m, parcela nr. 648”, coloana 4 va avea următorul cuprins: „1890”, coloana 5 va avea următorul cuprins: „1.950 lei”;
- poziția 104, coloana 3 va avea următorul cuprins: „de la Macarie Gheorghe până la Zecheru Georgeta; lungimea: 130 m; lățimea: între 7 m și 9 m, parcela nr. 678/1”, coloana 4 va avea următorul cuprins: „1890”, coloana 5 va avea următorul cuprins: „10.591,69 lei”;

- poziția 105, coloana 3 va avea următorul cuprins: „de la Pîrvu Verginica până la Pletosu Sevastian; lungimea: 984 m; lățimea: între 8 m și 15 m, parcela nr. 711”, coloana 4 va avea următorul cuprins: „1890”, coloana 5 va avea următorul cuprins: „100.606,69 lei”;
- poziția 106, coloana 3 va avea următorul cuprins: „de la Școala veche Grivița până la Tătaru Ion; lungimea: 106 m; lățimea: între 1 m și 2 m, parcela nr. 712”, coloana 4 va avea următorul cuprins: „1890”, coloana 5 va avea următorul cuprins: „200 lei”;
- poziția 107, coloana 3 va avea următorul cuprins: „de la Cristea Elena până la Pîntea Ion; lungimea: 109 m; lățimea: între 8 m și 9 m, parcela nr. 744/1”, coloana 4 va avea următorul cuprins: „1890”, coloana 5 va avea următorul cuprins: „10.591,69 lei”;
- poziția 108, coloana 3 va avea următorul cuprins: „de la Pîrvu Paraschiva până la Solomon Marian; lungimea: 110 m; lățimea: între 9 m și 10 m, parcela nr. 745/1”, coloana 4 va avea următorul cuprins: „1890”, coloana 5 va avea următorul cuprins: „53.647 lei”;
- poziția 109, coloana 3 va avea următorul cuprins: „de la Topalea Victor până la Primăria Grivița; lungimea: 108 m; lățimea: între 8 m și 9 m, parcela nr. 788”, coloana 4 va avea următorul cuprins: „1890”, coloana 5 va avea următorul cuprins: „53.647 lei”;
- poziția 110, coloana 3 va avea următorul cuprins: „de la Pisaroc Vasile până la Botezatu Constantin; lungimea: 80 m; lățimea: între 8 m și 9 m, parcela nr. 809”, coloana 4 va avea următorul cuprins: „1890”, coloana 5 va avea următorul cuprins: „34.139 lei”;
- poziția 111, coloana 3 va avea următorul cuprins: „de la Pisaroc Vasile până la Radu Neculai; lungimea: 532 m; lățimea: între 8 m și 9 m, parcela nr. 836”, coloana 4 va avea următorul cuprins: „1890”, coloana 5 va avea următorul cuprins: „238.779,86 lei”;
- poziția 112, coloana 3 va avea următorul cuprins: „de la Gheorghică Maria până la Dodan Maria; lungimea: 705 m; lățimea: între 7 m și 12 m, parcela nr. 943”, coloana 4 va avea următorul cuprins: „1890”, coloana 5 va avea următorul cuprins: „55.493,29 lei”;
- poziția 113, coloana 3 va avea următorul cuprins: „de la Munteanu Gheorghe până la Macarie Aurel; lungimea: 108 m; lățimea: între 7 m și 10 m, parcela nr. 943/1”, coloana 4 va avea următorul cuprins: „1890”, coloana 5 va avea următorul cuprins: „800 lei”;
- poziția 114, coloana 3 va avea următorul cuprins: „de la Chihaia D. Ion până la Dunăreanu Constantin; lungimea: 105 m; lățimea: între 7 m și 9 m, parcela nr. 962”, coloana 4 va avea următorul cuprins: „1890”, coloana 5 va avea următorul cuprins: „900 lei”;
- poziția 115, coloana 3 va avea următorul cuprins: „de la Olaru Gheorghe până la Onose Neculai; lungimea: 135 m; lățimea: între 7 m și 8 m, parcela nr. 983”, coloana 4 va avea următorul cuprins: „1890”, coloana 5 va avea următorul cuprins: „11.608,33 lei”;
- poziția 116, coloana 3 va avea următorul cuprins: „de la Frumuzache Paul până la Liță Ion; lungimea: 133 m; lățimea: între 8 m și 10 m, parcela nr. 1017”, coloana 4 va avea următorul cuprins: „1890”, coloana 5 va avea următorul cuprins: „11.608,33 lei”;
- poziția 117, coloana 3 va avea următorul cuprins: „de la Ignat Neculai până la Munteanu Mîluță; lungimea: 105 m; lățimea: între 7 m și 9 m, parcela nr. 1018”, coloana 4 va avea următorul cuprins: „1890”, coloana 5 va avea următorul cuprins: „9.490,33 lei”;
- poziția 118, coloana 3 va avea următorul cuprins: „de la Covrig Constantin până la Damian Emilia; lungimea: 116 m; lățimea: între 7 m și 8 m, parcela nr. 1074”, coloana 4 va avea următorul cuprins: „1890”, coloana 5 va avea următorul cuprins: „43.697,92 lei”;
- poziția 119, coloana 3 va avea următorul cuprins: „de la Ioviță Constantin până la Sîrbu Tănăsache; lungimea: 75 m; lățimea: între 8 m și 9 m, parcela nr. 1075”, coloana 4 va avea următorul cuprins: „1890”, coloana 5 va avea următorul cuprins: „29.262 lei”;
- poziția 120, coloana 3 va avea următorul cuprins: „de la Savin Mihai până la Savin Toader; lungimea: 68 m; lățimea: între 7 m și 8 m, parcela nr. 1093”, coloana 4 va avea următorul cuprins: „1890”, coloana 5 va avea următorul cuprins: „28.969,38 lei”;
- poziția 121, coloana 3 va avea următorul cuprins: „de la Chiriac Dumitru până la Radu Alexandru; lungimea: 191 m; lățimea: între 8 m și 10 m, parcela nr. 1116”, coloana 4 va avea următorul cuprins: „1890”, coloana 5 va avea următorul cuprins: „72.959,92 lei”;
- poziția 122, coloana 3 va avea următorul cuprins: „de la Savin Gheorghe până la Gheorghiu Gh. Gheorghe; lungimea: 109 m; lățimea: între 7 m și 10 m, parcela nr. 1150”, coloana 4 va avea următorul cuprins: „1890”, coloana 5 va avea următorul cuprins: „43.697,92 lei”;

- poziția 123, coloana 3 va avea următorul cuprins: „de la Ignat Didina până la Buiuc Florica; lungimea: 106 m; lățimea: între 7 m și 9 m, parcela nr. 1151”, coloana 4 va avea următorul cuprins: „1890”, coloana 5 va avea următorul cuprins: „8.473,69 lei”;
- poziția 124, coloana 3 va avea următorul cuprins: „de la Mocanu Ștefan până la Silion Ștefan; lungimea: 106 m; lățimea: între 6 m și 9 m, parcela nr. 1220”, coloana 4 va avea următorul cuprins: „1890”, coloana 5 va avea următorul cuprins: „798 lei”;
- poziția 126, coloana 3 va avea următorul cuprins: „de la Caranfil Dan până la Pîntea Vasile; lungimea: 497 m; lățimea: între 11 m și 18 m, parcela nr. 1315/1”, coloana 4 va avea următorul cuprins: „1890”, coloana 5 va avea următorul cuprins: „5.760 lei”;
- poziția 127, coloana 3 va avea următorul cuprins: „de la Horia Sorin până la Fostul CAP Grivița; lungimea: 592 m; lățimea: între 6 m și 14 m, parcela nr. 711/2”, coloana 4 va avea următorul cuprins: „1890”, coloana 5 va avea următorul cuprins: „5.040 lei”;
- poziția 175, coloana 3 va avea următorul cuprins: „de la Dumitriu Aristide până la Ivan Ștefan; lungimea: 278 m; lățimea: între 9 m și 11 m, suprafața: 2835 mp, parcela nr. 63, cartea funciară nr. 70110”, coloana 4 va avea următorul cuprins: „1890”, coloana 5 va avea următorul cuprins: „2.860 lei”;
- poziția 176, coloana 3 va avea următorul cuprins: „de la Ticiu Catinca până la Crețu Gașița; lungimea: 403 m; lățimea: între 8 m și 12 m, suprafața: 3753 mp, parcela nr. 96, număr cadastral 72365”, coloana 4 va avea următorul cuprins: „1890”, coloana 5 va avea următorul cuprins: „15.210 lei”;
- poziția 177, coloana 3 va avea următorul cuprins: „de la Școală până la Furmuz Constantin; lungimea: 645 m; lățimea: între 10 m și 12 m, parcela nr. 141”, coloana 4 va avea următorul cuprins: „1890”, coloana 5 va avea următorul cuprins: „6.325 lei”;
- poziția 178, coloana 3 va avea următorul cuprins: „de la Roman Aneta până la Roșca Matei; lungimea: 1059 m; lățimea: între 6 m și 12 m, parcela nr. 204”, coloana 4 va avea următorul cuprins: „1890”, coloana 5 va avea următorul cuprins: „35.425 lei”;
- poziția 179, coloana 3 va avea următorul cuprins: „de la Pușanu Ion până la Clocotilă Ștefana; lungimea: 90 m; lățimea: între 9 m și 11 m, parcela nr. 363”, coloana 4 va avea următorul cuprins: „1890”, coloana 5 va avea următorul cuprins: „1.080 lei”;
- poziția 180, coloana 3 va avea următorul cuprins: „de la Munteanu Marcel până la Petrache Elvira; lungimea: 88 m; lățimea: între 10 m și 13 m, parcela nr. 363/1”, coloana 4 va avea următorul cuprins: „1890”, coloana 5 va avea următorul cuprins: „3.253 lei”;
- poziția 181, coloana 3 va avea următorul cuprins: „de la Ivan Ioana până la Proca Neculai; lungimea: 98 m; lățimea: între 11 m și 12 m, suprafața: 1068 mp, parcela nr. 363/2, număr cadastral 72366”, coloana 4 va avea următorul cuprins: „1890”, coloana 5 va avea următorul cuprins: „1.080 lei”;
- poziția 182, coloana 3 va avea următorul cuprins: „de la Plop Vasile până la Dorofte Traian; lungimea: 192 m; lățimea: între 11 m și 12 m, parcela nr. 363/3”, coloana 4 va avea următorul cuprins: „1890”, coloana 5 va avea următorul cuprins: „6.087 lei”;
- poziția 183, coloana 3 va avea următorul cuprins: „de la Iorga Vasile până la Răileanu Vasile; lungimea: 93 m; lățimea: între 17 m și 19 m, suprafața: 1521 mp, parcela nr. 401, număr cadastral: 72372”, coloana 4 va avea următorul cuprins: „1890”, coloana 5 va avea următorul cuprins: „4.862 lei”;
- poziția 185, coloana 3 va avea următorul cuprins: „de la Cămin Cultural până la Școala Trestiana; lungimea: 84 m; lățimea: între 8 m și 10 m, parcela nr. 435”, coloana 4 va avea următorul cuprins: „1890”, coloana 5 va avea următorul cuprins: „2.265 lei”;
- poziția 187, coloana 3 va avea următorul cuprins: „de la Ivan Vasile până la Dăniluc Cristi; lungimea: 216 m; lățimea: între 10 m și 12 m, parcela nr. 465/1”, coloana 4 va avea următorul cuprins: „1890”, coloana 5 va avea următorul cuprins: „400 lei”;
- poziția 188, coloana 3 va avea următorul cuprins: „de la Gociu Toader până la Cujbă Neculai; lungimea: 97 m; lățimea: între 11 m și 13 m, suprafața: 1013 mp, parcela nr. 515, număr cadastral 72367”, coloana 4 va avea următorul cuprins: „1890”, coloana 5 va avea următorul cuprins: „3.868 lei”;

- poziția 189, coloana 3 va avea următorul cuprins: „de la Mogîldea Constantin până la Iorga Dumitra; lungimea: 539 m; lățimea: între 10 m și 13 m, parcela nr. 544”, coloana 4 va avea următorul cuprins: „1890”, coloana 5 va avea următorul cuprins: „6.604 lei”;
- poziția 190, coloana 3 va avea următorul cuprins: „de la Tofan Gheorghe până la Ivașcu Sandu; lungimea: 89 m; lățimea: între 8 m și 11 m, parcela nr. 632”, coloana 4 va avea următorul cuprins: „1890”, coloana 5 va avea următorul cuprins: „900 lei”;
- poziția 191, coloana 3 va avea următorul cuprins: „de la Calestru Sava până la Bica Neculai; lungimea: 98 m; lățimea: între 14 m și 19 m, parcela nr. 654”, coloana 4 va avea următorul cuprins: „1890”, coloana 5 va avea următorul cuprins: „3.237 lei”;
- poziția 192, coloana 3 va avea următorul cuprins: „de la Stratulat Emilia până la Tofan Balașa; lungimea: 143 m; lățimea: între 5 m și 12 m, parcela nr. 655”, coloana 4 va avea următorul cuprins: „1890”, coloana 5 va avea următorul cuprins: „2.912 lei”;
- poziția 193, coloana 3 va avea următorul cuprins: „de la Filip Savastița până la Toderăș Dumitru; lungimea: 87 m; lățimea: între 5 m și 10 m, parcela nr. 685”, coloana 4 va avea următorul cuprins: „1890”, coloana 5 va avea următorul cuprins: „400 lei”;
- poziția 194, coloana 3 va avea următorul cuprins: „de la Chirica Vasile până la Onofrei Neculai; lungimea: 77 m; lățimea: între 6 m și 10 m, parcela nr. 709”, coloana 4 va avea următorul cuprins: „1890”, coloana 5 va avea următorul cuprins: „300 lei”;
- poziția 195, coloana 3 va avea următorul cuprins: „de la Extravilan până la Furmuz Dumitru; lungimea: 154 m; lățimea: între 4 m și 14 m, parcela nr. 709/1”, coloana 4 va avea următorul cuprins: „1890”, coloana 5 va avea următorul cuprins: „803 lei”;
- poziția 196, coloana 3 va avea următorul cuprins: „de la Extravilan până la Roșca Georgeta; lungimea: 99 m; lățimea: între 8 m și 10 m, parcela nr. 735”, coloana 4 va avea următorul cuprins: „1890”, coloana 5 va avea următorul cuprins: „910 lei”;
- poziția 197, coloana 3 va avea următorul cuprins: „de la Extravilan până la Tăbăcaru Pantaze; lungimea: 90 m; lățimea: între 9 m și 12 m, parcela nr. 736”, coloana 4 va avea următorul cuprins: „1890”, coloana 5 va avea următorul cuprins: „900 lei”;
- poziția 198, coloana 3 va avea următorul cuprins: „de la Zaharia Elena până la Manolache Gheorghe; lungimea: 91 m; lățimea: între 7 m și 11 m, parcela nr. 804”, coloana 4 va avea următorul cuprins: „1890”, coloana 5 va avea următorul cuprins: „2.925 lei”;
- poziția 199, coloana 3 va avea următorul cuprins: „de la Extravilan până la Stănilă Ioan; lungimea: 100 m; lățimea: între 10 m și 13 m, parcela nr. 857”, coloana 4 va avea următorul cuprins: „1890”, coloana 5 va avea următorul cuprins: „1.100 lei”;
- poziția 200, coloana 3 va avea următorul cuprins: „de la Zaharia Ion până la Mătăsaru Ion; lungimea: 106 m; lățimea: între 7 m și 10 m, parcela nr. 858, suprafață: 764 mp, număr cadastral: 72364”, coloana 4 va avea următorul cuprins: „1890”, coloana 5 va avea următorul cuprins: „810 lei”;
- poziția 201, coloana 3 va avea următorul cuprins: „de la Neagu Ioan până la Mătăsaru Gheorghe; lungimea: 43 m; lățimea: între 7 m și 9 m, parcela nr. 882”, coloana 4 va avea următorul cuprins: „1890”, coloana 5 va avea următorul cuprins: „400 lei”;
- poziția 202, coloana 3 va avea următorul cuprins: „de la Ciobanu Niță până la Dumitriu Sava; lungimea: 100 m; lățimea: între 9 m și 11 m, parcela nr. 931, suprafața: 966 mp, număr cadastral: 72371”, coloana 4 va avea următorul cuprins: „1890”, coloana 5 va avea următorul cuprins: „3.575 lei”;
- poziția 203, coloana 3 va avea următorul cuprins: „de la Gilcă Grigore până la Neacșu Ioan; lungimea: 90 m; lățimea: între 9 m și 12 m, parcela nr. 982, suprafața: 927 mp, număr cadastral: 72369”, coloana 4 va avea următorul cuprins: „1890”, coloana 5 va avea următorul cuprins: „2.925 lei”;
- poziția 204, coloana 3 va avea următorul cuprins: „de la Condrea Ion până la Vulpe Jenică; lungimea: 129 m; lățimea: între 6 m și 11 m, parcela nr. 1023”, coloana 4 va avea următorul cuprins: „1890”, coloana 5 va avea următorul cuprins: „1.000 lei”;
- poziția 205, coloana 3 va avea următorul cuprins: „de la Irimescu Dumitru până la Paveliu Petru; lungimea: 512 m; lățimea: între 7 m și 12 m, parcela nr. 1156/1”, coloana 4 va avea următorul cuprins: „1890”, coloana 5 va avea următorul cuprins: „14.300 lei”;

- poziția 206, coloana 3 va avea următorul cuprins: „de la Dinu Rodica până la Tofan Petru; lungimea: 517 m; lățimea: între 7 m și 11 m, parcela nr. 333”, coloana 4 va avea următorul cuprins: „1890”, coloana 5 va avea următorul cuprins: „6.696 lei”.

(2) Se abrogă următoarele poziții din inventarul bunurilor care alcătuiesc domeniul public al Comunei Grivița: 125, 184, 186.

Art. 2. - Se completează inventarul bunurilor care alcătuiesc domeniul public al Comunei Grivița, cu 26 noi poziții, de la nr. 336 la nr. 361, conform anexei care face parte integrantă din prezenta hotărâre.

Art. 3. - Prezenta hotărâre se va trimite Consiliului județean Vaslui, în vederea inițierii unui proiect de Hotărâre de Guvern cu privire la modificarea anexei nr. 37 la HG nr. 1361/2001.

Art. 4. - Prezenta hotărâre va fi comunicată persoanelor și instituțiilor interesate prin grija secretarului comunei.

Președinte de ședință
Consilier
Paiu Gabriela Luminița



Contrasemnează
Secretar
Vătafu Bogdan Constantin

Grivița, 15 septembrie 2017
Nr. 44

Hotărârea a fost aprobată cu 13 voturi „pentru”, 0 voturi „contra” și 0 „abțineri”.

JUDEȚUL VASLUI
COMUNA GRIVIȚA

Comisia specială pentru întocmirea inventarului
Bunurilor care alcătuiesc domeniul public
al comunei Grivița

Înșușit de Consiliul Local prin
Hotărârea nr. 44 din 2017

Primarul comunei Grivița
Munteanu Alina Iuliana



**Propunerile Comisiei speciale
de completare a inventarului bunurilor care aparțin domeniului public al comunei Grivița**

Nr crt	Codul de clasificare	Denumirea bunului	Elementele de identificare	Anul dobândirii sau, după caz, al dării în folosință	Valoarea de inventar	Situația juridică actuală
336	1.3.7.1.	Sat Grivița, Strada nr. 48	De la Donciu Tinca până la Iordache Natalia - Lungime: 566 m - Lățime: 7 - 8 m - Parcela: 307/1	1890	8.645 lei	Domeniului public al comunei Grivița, potrivit Hotărârii Consiliului Local nr. 44/2017
337	1.3.7.1.	Sat Grivița, Strada nr. 49	De la Popa Eugen până la Savin Dumitru - Lungime: 105 m - Lățime: 7 - 8 m - Parcela: 711/1	1990	2.912 lei	Domeniului public al comunei Grivița, potrivit Hotărârii Consiliului Local nr. 44/2017
338	1.3.7.1.	Sat Grivița, Strada nr. 50	De la Topalea Nicușor până la Istrate Luis - Lungime: 108 m - Lățime 13 - 15 m - Parcela: 711/3	1990	6.500 lei	Domeniului public al comunei Grivița, potrivit Hotărârii Consiliului Local nr. 44/2017
339	1.3.7.1.	Sat Grivița, Strada nr. 51	De la Pășune 1447 până la fostul Agromec - Lungime: 186 m - Lățime: 6 - 9 m - Parcela: 1116/2	1890	2.280 lei	Domeniului public al comunei Grivița, potrivit Hotărârii Consiliului Local nr. 44/2017
340	1.3.7.1.	Sat Grivița, Strada nr. 52	De la Pășune 1447 până la Chelaru Adina - Lungime: 102 m - Lățime: 7 - 10 m - Parcela: 1116/1	1890	900 lei	Domeniului public al comunei Grivița, potrivit Hotărârii Consiliului Local nr. 44/2017

Nr crt	Codul de clasificare	Denumirea bunului	Elementele de identificare	Anul dobândirii sau, după caz, al dării în folosință	Valoarea de inventar	Situația juridică actuală
341	1.3.7.1.	Sat Grivița, Strada nr. 53	De la Munteanu MariceI până la Pășune - Lungime: 254 m - Lățime: 12 - 16 m - Parcela: 70/1	1890	8.580 lei	Domeniului public al comunei Grivița, potrivit Hotărârii Consiliului Local nr. 44/2017
342	1.3.7.1.	Sat Grivița, Strada nr. 54	De la Pășune 1316 până la Talabă Fani - Lungime: 135 m - Lățime: 8 - 12 m - Parcela: 242/1	1994	1.300 lei	Domeniului public al comunei Grivița, potrivit Hotărârii Consiliului Local nr. 44/2017
343	1.3.7.1.	Sat Grivița, Strada nr. 55	De la Plețosu Florin până la Glăvan Mihai - Lungime: 118 m - Lățime: 7 - 9 m - Parcela: 242/3	1994	1.280 lei	Domeniului public al comunei Grivița, potrivit Hotărârii Consiliului Local nr. 44/2017
344	1.3.7.1.	Sat Grivița, Strada nr. 56	De la Vânaga Gheorghe până la Cojocaru Constantin - Lungime: 204 m - Lățime: 4 - 6 m - Parcela: 242/2	1994	740 lei	Domeniului public al comunei Grivița, potrivit Hotărârii Consiliului Local nr. 44/2017
345	1.3.7.1.	Sat Grivița, Strada nr. 57	De la Bulgar Lucian până la Pășune 1227 - Lungime: 73 m - Lățime: 6 m - Parcela: 1309/1	1994	1.300 lei	Domeniului public al comunei Grivița, potrivit Hotărârii Consiliului Local nr. 44/2017
346	1.3.7.1.	Sat Grivița, Strada nr. 58	De la Filip Manuela până la Mihăilă Iulian - Lungime: 73 m - Lățime: 12 - 13 m - Parcela: 1309	1994	2.600 lei	Domeniului public al comunei Grivița, potrivit Hotărârii Consiliului Local nr. 44/2017
347	1.3.7.1.	Sat Grivița, Strada nr. 59	De la Cutulas Gabriela până la Goga Constantin - Lungime: 73 m - Lățime: 4 - 5 m - Parcela: 215/1	1890	360 lei	Domeniului public al comunei Grivița, potrivit Hotărârii Consiliului Local nr. 44/2017

Nr crt	Codul de clasificare	Denumirea bunului	Elementele de identificare	Anul dobândirii sau, după caz, al dării în folosință	Valoarea de inventar	Situația juridică actuală
348	1.3.7.1.	Sat Grivița, Strada nr. 60	De la Pășune 1511 până la Vasilache Octav - Lungime: 63 m - Lățime: 7 - 8 m - Parcela: 711/4	1994	462 lei	Domeniului public al comunei Grivița, potrivit Hotărârii Consiliului Local nr. 44/2017
349	1.3.7.1.	Sat Grivița, Strada nr. 61	De la DS 526 până la Sava Elena - Lungime: 45 m - Lățime: 3 - 5 m - Parcela: 526/1	1994	961 lei	Domeniului public al comunei Grivița, potrivit Hotărârii Consiliului Local nr. 44/2017
350	1.3.7.1.	Sat Grivița, Strada nr. 62	De la Botezatu Costică până la Munteanu Gheorghe - Lungime: 167 m - Lățime: 3 - 12 m - Parcela: 809/1	1890	1.529 lei	Domeniului public al comunei Grivița, potrivit Hotărârii Consiliului Local nr. 44/2017
351	1.3.7.1.	Sat Grivița, Strada nr. 63	De la DN 24D până la Calea ferată - Lungime: 217 m - Lățime: 13 - 17 m - Parcela: 1116/3	2016	2.953 lei	Domeniului public al comunei Grivița, potrivit Hotărârii Consiliului Local nr. 44/2017
352	1.3.7.1.	Sat Grivița, Strada nr. 64	De la Drum sătesc 33 până la Dingă Ana - Lungime: 52 m - Lățime: 4 - 6 m - Parcela: 265	1890	260 lei	Domeniului public al comunei Grivița, potrivit Hotărârii Consiliului Local nr. 44/2017
353	1.3.7.1.	Sat Trestiana, Strada nr. 33	De la Iacob Mihai până la Huțuțuc Aurica - Lungime: 533 m - Lățime: 9 - 18 m - Parcela: 96/1	1890	20.280 lei	Domeniului public al comunei Grivița, potrivit Hotărârii Consiliului Local nr. 44/2017
354	1.3.7.1.	Sat Trestiana, Strada nr. 34	De la Brînzoi Iulian până la Dig protecție - Lungime: 482 m - Lățime: 6 - 7 m - Parcela: 956/1	1994	5.850 lei	Domeniului public al comunei Grivița, potrivit Hotărârii Consiliului Local nr. 44/2017

Nr crt	Codul de clasificare	Denumirea bunului	Elementele de identificare	Anul dobândirii sau, după caz, al dării în folosință	Valoarea de inventar	Situația juridică actuală
355	1.3.7.1.	Sat Trestiana, Strada nr. 35	De la Munteanu Nelu până la Dig de protecție - Lungime: 85 m - Lățime: 5 - 10 m - Parcela: 141/1	1890	1.260 lei	Domeniului public al comunei Grivița, potrivit Hotărârii Consiliului Local nr. 44/2017
356	1.3.7.1.	Sat Trestiana, Strada nr. 36	De la Tăbăcaru Lucian până la Extravilan - Lungime: 20 m - Lățime: 4 - 5 m - Parcela: 204/1	1890	200 lei	Domeniului public al comunei Grivița, potrivit Hotărârii Consiliului Local nr. 44/2017
357	1.3.7.1.	Sat Trestiana, Strada nr. 37	De la Vinaga Constantin până la Luncă Victor - Lungime: 339 m - Lățime: 7 - 13 m - Parcela: 141/2	1890	6.435 lei	Domeniului public al comunei Grivița, potrivit Hotărârii Consiliului Local nr. 44/2017
358	1.3.7.1.	Sat Trestiana, strada nr. 38	De la Extravilan până la Vasiliu Gicu Dumitru - Lungime: 306 m - Lățime: 8 - 12 m - Parcela: 886/2	1994	3.600 lei	Domeniului public al comunei Grivița, potrivit Hotărârii Consiliului Local nr. 44/2017
359	1.3.7.1.	Sat Trestiana, strada nr. 39	De la Tenea Ioan până la Pășune 961 - Lungime: 431 m - Lățime: 7 - 16 m - Parcela: 886/3	1994	1.600 lei	Domeniului public al comunei Grivița, potrivit Hotărârii Consiliului Local nr. 44/2017
360	1.3.7.1.	Sat Trestiana, strada nr. 40	De la Extravilan până la Duma Viorel - Lungime: 121 m - Lățime: 6 - 25 m - Parcela: 886/4	1994	1.848 lei	Domeniului public al comunei Grivița, potrivit Hotărârii Consiliului Local nr. 44/2017

Nr crt	Codul de clasificare	Denumirea bunului	Elementele de identificare	Anul dobândirii sau, dupa caz, al dării în folosință	Valoarea de inventar	Situația juridică actuală
361	1.3.7.1.	Sat Trestiana, strada nr. 41	De la Toma Nelu până la Gheorghiuță Vasile - Lungime: 203 m - Lățime: 7 – 11 m - Parcela: 333/1	1890	1.651 lei	Domeniului public al comunei Grivița, potrivit Hotărârii Consiliului Local nr. 44/2017

PREȘEDINTE

Dabija Ioan



MEMBRII


1. Vătafu Bogdan Constantin




2. Negîci Silvia



3. Apostu Dan



4. Nistor Maria



PROIECT DE HOTĂRÂRE

pentru modificarea și completarea inventarului bunurilor ce aparțin domeniului public al comunei Grivița, județul Vaslui, atestat prin anexa nr. 37 la Hotărârea Guvernului nr. 1361/2001

Munteanu Alina Iuliana - primarul comunei Grivița, județul Vaslui

Având în vedere:

- expunerea de motive a Primarului comunei Grivița la proiectul de hotărâre pentru modificarea și completarea inventarului bunurilor ce aparțin domeniului public al comunei Grivița, județul Vaslui, atestat prin anexa nr. 37 la Hotărârea Guvernului nr. 1361/2001;

- modificările intervenite în situația juridică a unor bunuri care aparțin domeniului public al UAT Grivița;

- prevederile art. 21 alin. (2) din Legea nr. 213/1998 privind proprietatea publică și regimul juridic al acesteia, cu modificările și completările ulterioare, coroborat cu art. 860 din Legea nr. 287/2009 privind Codul civil;

- prevederile H.G. nr. 548/08.07.1999 privind aprobarea Normelor tehnice pentru întocmirea inventarului bunurilor care alcătuiesc domeniul public al comunelor, orașelor, municipiilor și județelor;

- avizul Comisiei de specialitate a Consiliului local al comunei Grivița, și raportul de specialitate al compartimentului de resort din cadrul aparatului de specialitate al primarului comunei Grivița, la proiectul de hotărâre;

În temeiul dispozițiilor art. 36 și art. 45 din Legea nr. 215/2001 privind administrația publică locală, republicată cu modificările și completările ulterioare;

PROPUN:

Art. 1. – (1) Se însușesc propunerile Comisiei speciale pentru întocmirea inventarului domeniului public, cu privire la modificarea inventarului bunurilor care alcătuiesc domeniul public al comunei Grivița, după cum urmează:

- **poziția 81, coloana 3 va avea următorul cuprins:** „de la Dingă Iordache până la Ilie Neculai; lungimea: 117 m; lățimea: între 7 m și 8 m, parcela nr. 33”, **coloana 4 va avea următorul cuprins:** „1890”, **coloana 5 va avea următorul cuprins:** „2.600 lei”;

- **poziția 82, coloana 3 va avea următorul cuprins:** „de la Ilie Gheorghe până la Chirilă Aurel; lungimea: 725 m; lățimea: între 6 m și 9 m, parcela nr. 70”, **coloana 4 va avea următorul cuprins:** „1890”, **coloana 5 va avea următorul cuprins:** „46.703,59 lei”;

- **poziția 83, coloana 3 va avea următorul cuprins:** „de la Iordache Neculai până la Pavel Gheorghe; lungimea: 391 m; lățimea: între 7 m și 10 m, parcela nr. 121”, **coloana 4 va avea următorul cuprins:** „1890”, **coloana 5 va avea următorul cuprins:** „31.770 lei”;

- **poziția 84, coloana 3 va avea următorul cuprins:** „de la Gorgă Ion până la Mihai Neculai; lungimea: 91 m; lățimea: între 6 m și 10 m, parcela nr. 151”, **coloana 4 va avea următorul cuprins:** „1890”, **coloana 5 va avea următorul cuprins:** „696 lei”;

- **poziția 85, coloana 3 va avea următorul cuprins:** „de la Dodan Mihai până la Extravilan; lungimea: 86 m; lățimea: între 4 m și 6 m, parcela nr. 167”, **coloana 4 va avea următorul cuprins:** „1890”, **coloana 5 va avea următorul cuprins:** „400 lei”;

- **poziția 86, coloana 3 va avea următorul cuprins:** „de la Pavel Panainte până la Gheorghiu Cecilia; lungimea: 137 m; lățimea: între 7 m și 8 m, parcela nr. 203”, **coloana 4 va avea următorul cuprins:** „1890”, **coloana 5 va avea următorul cuprins:** „12.672,92 lei”;

- **poziția 87, coloana 3 va avea următorul cuprins:** „de la Tudose Sandu până la Dodan Gheorghe; lungimea: 139 m; lățimea: între 7 m și 9 m, parcela nr. 204, suprafață: 1078 mp, număr cadastral: 72368”, **coloana 4 va avea următorul cuprins:** „1890”, **coloana 5 va avea următorul cuprins:** „11.692,45 lei”;

- poziția 88, coloana 3 va avea următorul cuprins: „de la Bobocel Aurel până la Comănescu Vasile; lungimea: 50 m; lățimea: între 9 m și 10 m, parcela nr. 284”, coloana 4 va avea următorul cuprins: „1890”, coloana 5 va avea următorul cuprins: „1.300 lei”;
- poziția 89, coloana 3 va avea următorul cuprins: „de la Ghelțu Petrică până la Chirvase Anton; lungimea: 134 m; lățimea: între 8 m și 9 m, parcela nr. 307”, coloana 4 va avea următorul cuprins: „1890”, coloana 5 va avea următorul cuprins: „3.900 lei”;
- poziția 90, coloana 3 va avea următorul cuprins: „de la Filip Ion până la Chirilă Ioan; lungimea: 132 m; lățimea: între 10 m și 12 m, parcela nr. 384”, coloana 4 va avea următorul cuprins: „1890”, coloana 5 va avea următorul cuprins: „13.726,33 lei”;
- poziția 91, coloana 3 va avea următorul cuprins: „de la Gorgă Vasile până la Pavel Gheorghe; lungimea: 137 m; lățimea: între 6 m și 7 m, parcela nr. 385”, coloana 4 va avea următorul cuprins: „1890”, coloana 5 va avea următorul cuprins: „800 lei”;
- poziția 92, coloana 3 va avea următorul cuprins: „de la Buda Toader până la Amărinei Elena; lungimea: 288 m; lățimea: între 7 m și 14 m, parcela nr. 436, suprafață: 2537 mp, număr cadastral: 72370”, coloana 4 va avea următorul cuprins: „1890”, coloana 5 va avea următorul cuprins: „43.441,87 lei”;
- poziția 93, coloana 3 va avea următorul cuprins: „de la Pricop Grigore până la Savin Victor; lungimea: 108 m; lățimea: între 7 m și 8 m, parcela nr. 476”, coloana 4 va avea următorul cuprins: „1890”, coloana 5 va avea următorul cuprins: „8.644,39 lei”;
- poziția 94, coloana 3 va avea următorul cuprins: „de la Stația CFR până la Rusu Tasia; lungimea: 241 m; lățimea: între 11 m și 15 m, parcela nr. 504”, coloana 4 va avea următorul cuprins: „1890”, coloana 5 va avea următorul cuprins: „10.374 lei”;
- poziția 95, coloana 3 va avea următorul cuprins: „de la Rîmboi Maria până la Chirilă Neculai; lungimea: 140 m; lățimea: între 7 m și 9 m, parcela nr. 526”, coloana 4 va avea următorul cuprins: „1890”, coloana 5 va avea următorul cuprins: „3.250 lei”;
- poziția 96, coloana 3 va avea următorul cuprins: „de la Bejan Gheorghe până la Broștic Agripina; lungimea: 488 m; lățimea: între 7 m și 10 m, parcela nr. 527”, coloana 4 va avea următorul cuprins: „1890”, coloana 5 va avea următorul cuprins: „15.925 lei”;
- poziția 97, coloana 3 va avea următorul cuprins: „de la Pîntea Gheorghe până la Rîmboi Maria; lungimea: 53 m; lățimea: între 4 m și 6 m, parcela nr. 533”, coloana 4 va avea următorul cuprins: „1890”, coloana 5 va avea următorul cuprins: „650 lei”;
- poziția 98, coloana 3 va avea următorul cuprins: „de la Munteanu Gheorghe până la Chirvase Alecu; lungimea: 86 m; lățimea: 9 m, parcela nr. 556/1”, coloana 4 va avea următorul cuprins: „1890”, coloana 5 va avea următorul cuprins: „1.960 lei”;
- poziția 99, coloana 3 va avea următorul cuprins: „de la Frangulea Sergiu până la Rîmboi Gheorghe; lungimea: 108 m; lățimea: între 6 m și 8 m, parcela nr. 583”, coloana 4 va avea următorul cuprins: „1890”, coloana 5 va avea următorul cuprins: „2.600 lei”;
- poziția 100, coloana 3 va avea următorul cuprins: „de la Mocanu Ion până la Amărinei Eugen; lungimea: 141 m; lățimea: între 7 m și 9 m, parcela nr. 608”, coloana 4 va avea următorul cuprins: „1890”, coloana 5 va avea următorul cuprins: „11.629,51 lei”;
- poziția 101, coloana 3 va avea următorul cuprins: „de la Ghervan Iulian până la Pavel Toader; lungimea: 255 m; lățimea: între 7 m și 11 m, parcela nr. 641”, coloana 4 va avea următorul cuprins: „1890”, coloana 5 va avea următorul cuprins: „14.065,21 lei”;
- poziția 102, coloana 3 va avea următorul cuprins: „de la Mihoci Constantin până la Bădăruc Petru; lungimea: 129 m; lățimea: între 7 m și 8 m, parcela nr. 641/1”, coloana 4 va avea următorul cuprins: „1890”, coloana 5 va avea următorul cuprins: „10.485,79 lei”;
- poziția 103, coloana 3 va avea următorul cuprins: „de la Pîntea Alexandru până la Pavel Toader; lungimea: 110 m; lățimea: între 5 m și 8 m, parcela nr. 648”, coloana 4 va avea următorul cuprins: „1890”, coloana 5 va avea următorul cuprins: „1.950 lei”;
- poziția 104, coloana 3 va avea următorul cuprins: „de la Macarie Gheorghe până la Zecheru Georgeta; lungimea: 130 m; lățimea: între 7 m și 9 m, parcela nr. 678/1”, coloana 4 va avea următorul cuprins: „1890”, coloana 5 va avea următorul cuprins: „10.591,69 lei”;

- poziția 105, coloana 3 va avea următorul cuprins: „de la Pîrvu Verginica până la Pletosu Sevastian; lungimea: 984 m; lățimea: între 8 m și 15 m, parcela nr. 711”, coloana 4 va avea următorul cuprins: „1890”, coloana 5 va avea următorul cuprins: „100.606,69 lei”;
- poziția 106, coloana 3 va avea următorul cuprins: „de la Școala veche Grivița până la Tătaru Ion; lungimea: 106 m; lățimea: între 1 m și 2 m, parcela nr. 712”, coloana 4 va avea următorul cuprins: „1890”, coloana 5 va avea următorul cuprins: „200 lei”;
- poziția 107, coloana 3 va avea următorul cuprins: „de la Cristea Elena până la Pîntea Ion; lungimea: 109 m; lățimea: între 8 m și 9 m, parcela nr. 744/1”, coloana 4 va avea următorul cuprins: „1890”, coloana 5 va avea următorul cuprins: „10.591,69 lei”;
- poziția 108, coloana 3 va avea următorul cuprins: „de la Pîrvu Paraschiva până la Solomon Marian; lungimea: 110 m; lățimea: între 9 m și 10 m, parcela nr. 745/1”, coloana 4 va avea următorul cuprins: „1890”, coloana 5 va avea următorul cuprins: „53.647 lei”;
- poziția 109, coloana 3 va avea următorul cuprins: „de la Topalea Victor până la Primăria Grivița; lungimea: 108 m; lățimea: între 8 m și 9 m, parcela nr. 788”, coloana 4 va avea următorul cuprins: „1890”, coloana 5 va avea următorul cuprins: „53.647 lei”;
- poziția 110, coloana 3 va avea următorul cuprins: „de la Pisaroc Vasile până la Botezatu Constantin; lungimea: 80 m; lățimea: între 8 m și 9 m, parcela nr. 809”, coloana 4 va avea următorul cuprins: „1890”, coloana 5 va avea următorul cuprins: „34.139 lei”;
- poziția 111, coloana 3 va avea următorul cuprins: „de la Pisaroc Vasile până la Radu Neculai; lungimea: 532 m; lățimea: între 8 m și 9 m, parcela nr. 836”, coloana 4 va avea următorul cuprins: „1890”, coloana 5 va avea următorul cuprins: „238.779,86 lei”;
- poziția 112, coloana 3 va avea următorul cuprins: „de la Gheorghică Maria până la Dodan Maria; lungimea: 705 m; lățimea: între 7 m și 12 m, parcela nr. 943”, coloana 4 va avea următorul cuprins: „1890”, coloana 5 va avea următorul cuprins: „55.493,29 lei”;
- poziția 113, coloana 3 va avea următorul cuprins: „de la Munteanu Gheorghe până la Macarie Aurel; lungimea: 108 m; lățimea: între 7 m și 10 m, parcela nr. 943/1”, coloana 4 va avea următorul cuprins: „1890”, coloana 5 va avea următorul cuprins: „800 lei”;
- poziția 114, coloana 3 va avea următorul cuprins: „de la Chihaia D. Ion până la Dunăreanu Constantin; lungimea: 105 m; lățimea: între 7 m și 9 m, parcela nr. 962”, coloana 4 va avea următorul cuprins: „1890”, coloana 5 va avea următorul cuprins: „900 lei”;
- poziția 115, coloana 3 va avea următorul cuprins: „de la Olaru Gheorghe până la Onose Neculai; lungimea: 135 m; lățimea: între 7 m și 8 m, parcela nr. 983”, coloana 4 va avea următorul cuprins: „1890”, coloana 5 va avea următorul cuprins: „11.608,33 lei”;
- poziția 116, coloana 3 va avea următorul cuprins: „de la Frumuzache Paul până la Liță Ion; lungimea: 133 m; lățimea: între 8 m și 10 m, parcela nr. 1017”, coloana 4 va avea următorul cuprins: „1890”, coloana 5 va avea următorul cuprins: „11.608,33 lei”;
- poziția 117, coloana 3 va avea următorul cuprins: „de la Ignat Neculai până la Munteanu Miluță; lungimea: 105 m; lățimea: între 7 m și 9 m, parcela nr. 1018”, coloana 4 va avea următorul cuprins: „1890”, coloana 5 va avea următorul cuprins: „9.490,33 lei”;
- poziția 118, coloana 3 va avea următorul cuprins: „de la Covrig Constantin până la Damian Emilia; lungimea: 116 m; lățimea: între 7 m și 8 m, parcela nr. 1074”, coloana 4 va avea următorul cuprins: „1890”, coloana 5 va avea următorul cuprins: „43.697,92 lei”;
- poziția 119, coloana 3 va avea următorul cuprins: „de la Ioviță Constantin până la Sîrbu Tănăsache; lungimea: 75 m; lățimea: între 8 m și 9 m, parcela nr. 1075”, coloana 4 va avea următorul cuprins: „1890”, coloana 5 va avea următorul cuprins: „29.262 lei”;
- poziția 120, coloana 3 va avea următorul cuprins: „de la Savin Mihai până la Savin Toader; lungimea: 68 m; lățimea: între 7 m și 8 m, parcela nr. 1093”, coloana 4 va avea următorul cuprins: „1890”, coloana 5 va avea următorul cuprins: „28.969,38 lei”;
- poziția 121, coloana 3 va avea următorul cuprins: „de la Chiriac Dumitru până la Radu Alexandru; lungimea: 191 m; lățimea: între 8 m și 10 m, parcela nr. 1116”, coloana 4 va avea următorul cuprins: „1890”, coloana 5 va avea următorul cuprins: „72.959,92 lei”;
- poziția 122, coloana 3 va avea următorul cuprins: „de la Savin Gheorghe până la Gheorghiu Gh. Gheorghe; lungimea: 109 m; lățimea: între 7 m și 10 m, parcela nr. 1150”, coloana 4 va avea următorul cuprins: „1890”, coloana 5 va avea următorul cuprins: „43.697,92 lei”;

- poziția 123, coloana 3 va avea următorul cuprins: „de la Ignat Didina până la Buiuc Florica; lungimea: 106 m; lățimea: între 7 m și 9 m, parcela nr. 1151”, coloana 4 va avea următorul cuprins: „1890”, coloana 5 va avea următorul cuprins: „8.473,69 lei”;
- poziția 124, coloana 3 va avea următorul cuprins: „de la Mocanu Ștefan până la Silion Ștefan; lungimea: 106 m; lățimea: între 6 m și 9 m, parcela nr. 1220”, coloana 4 va avea următorul cuprins: „1890”, coloana 5 va avea următorul cuprins: „798 lei”;
- poziția 126, coloana 3 va avea următorul cuprins: „de la Caranfil Dan până la Pîntea Vasile; lungimea: 497 m; lățimea: între 11 m și 18 m, parcela nr. 1315/1”, coloana 4 va avea următorul cuprins: „1890”, coloana 5 va avea următorul cuprins: „5.760 lei”;
- poziția 127, coloana 3 va avea următorul cuprins: „de la Horia Sorin până la Fostul CAP Grivița; lungimea: 592 m; lățimea: între 6 m și 14 m, parcela nr. 711/2”, coloana 4 va avea următorul cuprins: „1890”, coloana 5 va avea următorul cuprins: „5.040 lei”;
- poziția 175, coloana 3 va avea următorul cuprins: „de la Dumitriu Aristide până la Ivan Ștefan; lungimea: 278 m; lățimea: între 9 m și 11 m, suprafața: 2835 mp, parcela nr. 63, cartea funciară nr. 70110”, coloana 4 va avea următorul cuprins: „1890”, coloana 5 va avea următorul cuprins: „2.860 lei”;
- poziția 176, coloana 3 va avea următorul cuprins: „de la Ticiu Catica până la Crețu Gașița; lungimea: 403 m; lățimea: între 8 m și 12 m, suprafața: 3753 mp, parcela nr. 96, număr cadastral 72365”, coloana 4 va avea următorul cuprins: „1890”, coloana 5 va avea următorul cuprins: „15.210 lei”;
- poziția 177, coloana 3 va avea următorul cuprins: „de la Școală până la Furmuz Constantin; lungimea: 645 m; lățimea: între 10 m și 12 m, parcela nr. 141”, coloana 4 va avea următorul cuprins: „1890”, coloana 5 va avea următorul cuprins: „6.325 lei”;
- poziția 178, coloana 3 va avea următorul cuprins: „de la Roman Aneta până la Roșca Matei; lungimea: 1059 m; lățimea: între 6 m și 12 m, parcela nr. 204”, coloana 4 va avea următorul cuprins: „1890”, coloana 5 va avea următorul cuprins: „35.425 lei”;
- poziția 179, coloana 3 va avea următorul cuprins: „de la Puțanu Ion până la Clocotilă Ștefana; lungimea: 90 m; lățimea: între 9 m și 11 m, parcela nr. 363”, coloana 4 va avea următorul cuprins: „1890”, coloana 5 va avea următorul cuprins: „1.080 lei”;
- poziția 180, coloana 3 va avea următorul cuprins: „de la Munteanu Marcel până la Petrache Elvira; lungimea: 88 m; lățimea: între 10 m și 13 m, parcela nr. 363/1”, coloana 4 va avea următorul cuprins: „1890”, coloana 5 va avea următorul cuprins: „3.253 lei”;
- poziția 181, coloana 3 va avea următorul cuprins: „de la Ivan Ioana până la Proca Neculai; lungimea: 98 m; lățimea: între 11 m și 12 m, suprafața: 1068 mp, parcela nr. 363/2, număr cadastral 72366”, coloana 4 va avea următorul cuprins: „1890”, coloana 5 va avea următorul cuprins: „1.080 lei”;
- poziția 182, coloana 3 va avea următorul cuprins: „de la Plop Vasile până la Dorofte Traian; lungimea: 192 m; lățimea: între 11 m și 12 m, parcela nr. 363/3”, coloana 4 va avea următorul cuprins: „1890”, coloana 5 va avea următorul cuprins: „6.087 lei”;
- poziția 183, coloana 3 va avea următorul cuprins: „de la Iorga Vasile până la Răileanu Vasile; lungimea: 93 m; lățimea: între 17 m și 19 m, suprafața: 1521 mp, parcela nr. 401, număr cadastral: 72372”, coloana 4 va avea următorul cuprins: „1890”, coloana 5 va avea următorul cuprins: „4.862 lei”;
- poziția 185, coloana 3 va avea următorul cuprins: „de la Cămin Cultural până la Școala Trestiana; lungimea: 84 m; lățimea: între 8 m și 10 m, parcela nr. 435”, coloana 4 va avea următorul cuprins: „1890”, coloana 5 va avea următorul cuprins: „2.265 lei”;
- poziția 187, coloana 3 va avea următorul cuprins: „de la Ivan Vasile până la Dăniluc Cristi; lungimea: 216 m; lățimea: între 10 m și 12 m, parcela nr. 465/1”, coloana 4 va avea următorul cuprins: „1890”, coloana 5 va avea următorul cuprins: „400 lei”;
- poziția 188, coloana 3 va avea următorul cuprins: „de la Gociu Toader până la Cujbă Neculai; lungimea: 97 m; lățimea: între 11 m și 13 m, suprafața: 1013 mp, parcela nr. 515, număr cadastral 72367”, coloana 4 va avea următorul cuprins: „1890”, coloana 5 va avea următorul cuprins: „3.868 lei”;

- poziția 189, coloana 3 va avea următorul cuprins: „de la Mogîldea Constantin până la Iorga Dumitra; lungimea: 539 m; lățimea: între 10 m și 13 m, parcela nr. 544”, coloana 4 va avea următorul cuprins: „1890”, coloana 5 va avea următorul cuprins: „6.604 lei”;
- poziția 190, coloana 3 va avea următorul cuprins: „de la Tofan Gheorghe până la Ivașcu Sandu; lungimea: 89 m; lățimea: între 8 m și 11 m, parcela nr. 632”, coloana 4 va avea următorul cuprins: „1890”, coloana 5 va avea următorul cuprins: „900 lei”;
- poziția 191, coloana 3 va avea următorul cuprins: „de la Calestru Sava până la Bica Neculai; lungimea: 98 m; lățimea: între 14 m și 19 m, parcela nr. 654”, coloana 4 va avea următorul cuprins: „1890”, coloana 5 va avea următorul cuprins: „3.237 lei”;
- poziția 192, coloana 3 va avea următorul cuprins: „de la Stratulat Emilia până la Tofan Balașa; lungimea: 143 m; lățimea: între 5 m și 12 m, parcela nr. 655”, coloana 4 va avea următorul cuprins: „1890”, coloana 5 va avea următorul cuprins: „2.912 lei”;
- poziția 193, coloana 3 va avea următorul cuprins: „de la Filip Savastița până la Toderăș Dumitru; lungimea: 87 m; lățimea: între 5 m și 10 m, parcela nr. 685”, coloana 4 va avea următorul cuprins: „1890”, coloana 5 va avea următorul cuprins: „400 lei”;
- poziția 194, coloana 3 va avea următorul cuprins: „de la Chirica Vasile până la Onofrei Neculai; lungimea: 77 m; lățimea: între 6 m și 10 m, parcela nr. 709”, coloana 4 va avea următorul cuprins: „1890”, coloana 5 va avea următorul cuprins: „300 lei”;
- poziția 195, coloana 3 va avea următorul cuprins: „de la Extravilan până la Furmuz Dumitru; lungimea: 154 m; lățimea: între 4 m și 14 m, parcela nr. 709/1”, coloana 4 va avea următorul cuprins: „1890”, coloana 5 va avea următorul cuprins: „803 lei”;
- poziția 196, coloana 3 va avea următorul cuprins: „de la Extravilan până la Roșca Georgeta; lungimea: 99 m; lățimea: între 8 m și 10 m, parcela nr. 735”, coloana 4 va avea următorul cuprins: „1890”, coloana 5 va avea următorul cuprins: „910 lei”;
- poziția 197, coloana 3 va avea următorul cuprins: „de la Extravilan până la Tăbăcaru Pantaze; lungimea: 90 m; lățimea: între 9 m și 12 m, parcela nr. 736”, coloana 4 va avea următorul cuprins: „1890”, coloana 5 va avea următorul cuprins: „900 lei”;
- poziția 198, coloana 3 va avea următorul cuprins: „de la Zaharia Elena până la Manolache Gheorghe; lungimea: 91 m; lățimea: între 7 m și 11 m, parcela nr. 804”, coloana 4 va avea următorul cuprins: „1890”, coloana 5 va avea următorul cuprins: „2.925 lei”;
- poziția 199, coloana 3 va avea următorul cuprins: „de la Extravilan până la Stănilă Ioan; lungimea: 100 m; lățimea: între 10 m și 13 m, parcela nr. 857”, coloana 4 va avea următorul cuprins: „1890”, coloana 5 va avea următorul cuprins: „1.100 lei”;
- poziția 200, coloana 3 va avea următorul cuprins: „de la Zaharia Ion până la Mătăsaru Ion; lungimea: 106 m; lățimea: între 7 m și 10 m, parcela nr. 858, suprafață: 764 mp, număr cadastral: 72364”, coloana 4 va avea următorul cuprins: „1890”, coloana 5 va avea următorul cuprins: „810 lei”;
- poziția 201, coloana 3 va avea următorul cuprins: „de la Neagu Ioan până la Mătăsaru Gheorghe; lungimea: 43 m; lățimea: între 7 m și 9 m, parcela nr. 882”, coloana 4 va avea următorul cuprins: „1890”, coloana 5 va avea următorul cuprins: „400 lei”;
- poziția 202, coloana 3 va avea următorul cuprins: „de la Ciobanu Niță până la Dumitriu Sava; lungimea: 100 m; lățimea: între 9 m și 11 m, parcela nr. 931, suprafața: 966 mp, număr cadastral: 72371”, coloana 4 va avea următorul cuprins: „1890”, coloana 5 va avea următorul cuprins: „3.575 lei”;
- poziția 203, coloana 3 va avea următorul cuprins: „de la Gilcă Grigore până la Neacșu Ioan; lungimea: 90 m; lățimea: între 9 m și 12 m, parcela nr. 982, suprafața: 927 mp, număr cadastral: 72369”, coloana 4 va avea următorul cuprins: „1890”, coloana 5 va avea următorul cuprins: „2.925 lei”;
- poziția 204, coloana 3 va avea următorul cuprins: „de la Condrea Ion până la Vulpe Jenică; lungimea: 129 m; lățimea: între 6 m și 11 m, parcela nr. 1023”, coloana 4 va avea următorul cuprins: „1890”, coloana 5 va avea următorul cuprins: „1.000 lei”;
- poziția 205, coloana 3 va avea următorul cuprins: „de la Irimescu Dumitru până la Paveliu Petru; lungimea: 512 m; lățimea: între 7 m și 12 m, parcela nr. 1156/1”, coloana 4 va avea următorul cuprins: „1890”, coloana 5 va avea următorul cuprins: „14.300 lei”;

- poziția 206, coloana 3 va avea următorul cuprins: „de la Dinu Rodica până la Tofan Petru; lungimea: 517 m; lățimea: între 7 m și 11 m, parcela nr. 333”, coloana 4 va avea următorul cuprins: „1890”, coloana 5 va avea următorul cuprins: „6.696 lei”.

(2) Se abrogă următoarele poziții din inventarul bunurilor care alcătuiesc domeniul public al Comunei Grivița: 125, 184, 186.

Art. 2. - Se completează inventarul bunurilor care alcătuiesc domeniul public al Comunei Grivița, cu 26 noi poziții, de la nr. 336 la nr. 361, conform anexei care face parte integrantă din prezenta hotărâre.


Art. 3. - Prezenta hotărâre se va trimite Consiliului județean Vaslui, în vederea inițierii unui proiect de Hotărâre de Guvern cu privire la modificarea anexei nr. 37 la HG nr. 1361/2001.

Art. 4. - Prezenta hotărâre va fi comunicată persoanelor și instituțiilor interesate prin grija secretarului comunei.

Primarul comunei Grivița
Munteanu Alina Iuliana



Avizat pentru legalitate
Secretar
Vătafu Bogdan Constantin



JUDEȚUL VASLUI
COMUNA GRIVIȚA

Comisia specială pentru întocmirea inventarului
Bunurilor care alcătuiesc domeniul public
al comunei Grivița

Înșușit de Consiliul Local prin
Hotărârea nr. din 2017

Primarul comunei Grivița
Munteanu Alina Iuliana

**Propunerile Comisiei speciale
de completare a inventarului bunurilor care aparțin domeniului public al comunei Grivița**

Nr crt	Codul de clasificare	Denumirea bunului	Elementele de identificare	Anul dobândirii sau, după caz, al dării în folosință	Valoarea de inventar	Situația juridică actuală
336	1.3.7.1.	Sat Grivița, Strada nr. 48	De la Donciu Tinca până la Rusu Tasia - Lungime: 566 m - Lățime: 7 - 8 m - Parcela: 307/1	1890	8.645 lei	Domeniului public al comunei Grivița, potrivit Hotărârii Consiliului Local nr. /2017
337	1.3.7.1.	Sat Grivița, Strada nr. 49	De la Popa Eugen până la Savin Dumitru - Lungime: 105 m - Lățime: 7 - 8 m - Parcela: 711/1	1990	2.912 lei	Domeniului public al comunei Grivița, potrivit Hotărârii Consiliului Local nr. /2017
338	1.3.7.1.	Sat Grivița, Strada nr. 50	De la Topalea Nicușor până la Istrate Luis - Lungime: 108 m - Lățime 13 - 15 m - Parcela: 711/3	1990	6.500 lei	Domeniului public al comunei Grivița, potrivit Hotărârii Consiliului Local nr. /2017
339	1.3.7.1.	Sat Grivița, Strada nr. 51	De la Pășune 1447 până la fostul Agromec - Lungime: 186 m - Lățime: 6 - 9 m - Parcela: 1116/2	1890	2.280 lei	Domeniului public al comunei Grivița, potrivit Hotărârii Consiliului Local nr. /2017
340	1.3.7.1.	Sat Grivița, Strada nr. 52	De la Pășune 1447 până la Chelaru Adina - Lungime: 102 m - Lățime: 7 - 10 m - Parcela: 1116/1	1890	900 lei	Domeniului public al comunei Grivița, potrivit Hotărârii Consiliului Local nr. /2017

Nr crt	Codul de clasificare	Denumirea bunului	Elementele de identificare	Anul dobândirii sau, dupa caz, al dării în folosință	Valoarea de inventar	Situația juridică actuală
341	1.3.7.1.	Sat Grivița, Strada nr. 53	De la Munteanu Maricel până la Pășune - Lungime: 254 m - Lățime: 12 - 16 m - Parcela: 70/1	1890	8.580 lei	Domeniului public al comunei Grivița, potrivit Hotărârii Consiliului Local nr. /2017
342	1.3.7.1.	Sat Grivița, Strada nr. 54	De la Pășune 1316 până la Talabă Fani - Lungime: 135 m - Lățime: 8 - 12 m - Parcela: 242/1	1994	1.300 lei	Domeniului public al comunei Grivița, potrivit Hotărârii Consiliului Local nr. /2017
343	1.3.7.1.	Sat Grivița, Strada nr. 55	De la Pletosu Florin până la Glăvan Mihai - Lungime: 118 m - Lățime: 7 - 9 m - Parcela: 242/3	1994	1.280 lei	Domeniului public al comunei Grivița, potrivit Hotărârii Consiliului Local nr. /2017
344	1.3.7.1.	Sat Grivița, Strada nr. 56	De la Vânaga Gheorghe până la Cojocaru Constantin - Lungime: 204 m - Lățime: 4 - 6 m - Parcela: 242/2	1994	740 lei	Domeniului public al comunei Grivița, potrivit Hotărârii Consiliului Local nr. /2017
345	1.3.7.1.	Sat Grivița, Strada nr. 57	De la Bulgar Lucian până la Pășune 1227 - Lungime: 73 m - Lățime: 6 m - Parcela: 1309/1	1994	1.300 lei	Domeniului public al comunei Grivița, potrivit Hotărârii Consiliului Local nr. /2017
346	1.3.7.1.	Sat Grivița, Strada nr. 58	De la Filip Manuela până la Mihăilă Iulian - Lungime: 73 m - Lățime: 12 - 13 m - Parcela: 1309	1994	2.600 lei	Domeniului public al comunei Grivița, potrivit Hotărârii Consiliului Local nr. /2017
347	1.3.7.1.	Sat Grivița, Strada nr. 59	De la Cutulas Gabriela până la Goga Constantin - Lungime: 73 m - Lățime: 4 - 5 m - Parcela: 215/1	1890	360 lei	Domeniului public al comunei Grivița, potrivit Hotărârii Consiliului Local nr. /2017

Nr crt	Codul de clasificare	Denumirea bunului	Elementele de identificare	Anul dobândirii sau, după caz, al dării în folosință	Valoarea de inventar	Situația juridică actuală
348	1.3.7.1.	Sat Grivița, Strada nr. 60	De la Pășune 1511 până la Vasilache Octav - Lungime: 63 m - Lățime: 7 - 8 m - Parcela: 711/4	1994	462 lei	Domeniului public al comunei Grivița, potrivit Hotărârii Consiliului Local nr. /2017
349	1.3.7.1.	Sat Grivița, Strada nr. 61	De la DS 526 până la Sava Elena - Lungime: 45 m - Lățime: 3 - 5 m - Parcela: 526/1	1994	961 lei	Domeniului public al comunei Grivița, potrivit Hotărârii Consiliului Local nr. /2017
350	1.3.7.1.	Sat Grivița, Strada nr. 62	De la Botezatu Costică până la Munteanu Gheorghe - Lungime: 167 m - Lățime: 3 - 12 m - Parcela: 809/1	1890	1.529 lei	Domeniului public al comunei Grivița, potrivit Hotărârii Consiliului Local nr. /2017
351	1.3.7.1.	Sat Grivița, Strada nr. 63	De la DN 24D până la Calea ferată - Lungime: 217 m - Lățime: 13 - 17 m - Parcela: 1116/3	2016	2.953 lei	Domeniului public al comunei Grivița, potrivit Hotărârii Consiliului Local nr. /2017
352	1.3.7.1.	Sat Grivița, Strada nr. 64	De la Drum sătesc 33 până la Dingă Ana - Lungime: 52 m - Lățime: 4 - 6 m - Parcela: 265	1890	260 lei	Domeniului public al comunei Grivița, potrivit Hotărârii Consiliului Local nr. /2017
353	1.3.7.1.	Sat Trestiana, Strada nr. 33	De la Iacob Mihai până la Huțuțuc Aurica - Lungime: 533 m - Lățime: 9 - 18 m - Parcela: 96/1	1890	20.280 lei	Domeniului public al comunei Grivița, potrivit Hotărârii Consiliului Local nr. /2017
354	1.3.7.1.	Sat Trestiana, Strada nr. 34	De la Brinzoii Iulian până la Dig protecție - Lungime: 482 m - Lățime: 6 - 7 m - Parcela: 956/1	1994	5.850 lei	Domeniului public al comunei Grivița, potrivit Hotărârii Consiliului Local nr. /2017

Nr crt	Codul de clasificare	Denumirea bunului	Elementele de identificare	Anul dobândirii sau, după caz, al dării în folosință	Valoarea de inventar	Situația juridică actuală
355	1.3.7.1.	Sat Trestiana, Strada nr. 35	De la Munteanu Nelu până la Dig de protecție - Lungime: 85 m - Lățime: 5 - 10 m - Parcela: 141/1	1890	1.260 lei	Domeniului public al comunei Grivița, potrivit Hotărârii Consiliului Local nr. /2017
356	1.3.7.1.	Sat Trestiana, Strada nr. 36	De la Tăbăcaru Lucian până la Extravilan - Lungime: 20 m - Lățime: 4 - 5 m - Parcela: 204/1	1890	200 lei	Domeniului public al comunei Grivița, potrivit Hotărârii Consiliului Local nr. /2017
357	1.3.7.1.	Sat Trestiana, Strada nr. 37	De la Vînaga Constantin până la Luncă Victor - Lungime: 339 m - Lățime: 7 - 13 m - Parcela: 141/2	1890	6.435 lei	Domeniului public al comunei Grivița, potrivit Hotărârii Consiliului Local nr. /2017
358	1.3.7.1.	Sat Trestiana, strada nr. 38	De la Extravilan până la Vasiliu Gicu Dumitru - Lungime: 306 m - Lățime: 8 - 12 m - Parcela: 886/2	1994	3.600 lei	Domeniului public al comunei Grivița, potrivit Hotărârii Consiliului Local nr. /2017
359	1.3.7.1.	Sat Trestiana, strada nr. 39	De la Tenea Ioan până la Pășune 961 - Lungime: 431 m - Lățime: 7 - 16 m - Parcela: 886/3	1994	1.600 lei	Domeniului public al comunei Grivița, potrivit Hotărârii Consiliului Local nr. /2017
360	1.3.7.1.	Sat Trestiana, strada nr. 40	De la Extravilan până la Duma Vioarel - Lungime: 121 m - Lățime: 6 - 25 m - Parcela: 886/4	1994	1.848 lei	Domeniului public al comunei Grivița, potrivit Hotărârii Consiliului Local nr. /2017

Nr crt	Codul de clasificare	Denumirea bunului	Elementele de identificare	Anul dobândirii sau, după caz, al dării în folosință	Valoarea de inventar	Situația juridică actuală
361	1.3.7.1.	Sat Trestiana, strada nr. 41	De la Toma Nelu până la Gheorghiiă Vasile - Lungime: 203 m - Lățime: 7 – 11 m - Parcela: 333/1	1890	1.651 lei	Domeniului public al comunei Grivița, potrivit Hotărârii Consiliului Local nr. /2017

PREȘEDINTE

Dabija Ioan



MEMBRII


1. Vătafu Bogdan Constantin



2. Negici Silvia



3. Apostu Dan



4. Nistor Maria



ROMÂNIA
JUDEȚUL VASLUI
COMUNA GRIVIȚA
PRIMAR

EXPUNERE DE MOTIVE
la proiectul de hotărâre

pentru modificarea și completarea inventarului bunurilor ce aparțin domeniului public al comunei Grivița, județul Vaslui, atestat prin anexa nr. 37 la Hotărârea Guvernului nr. 1361/2001

Domnilor consilieri, domnilor invitați,

În conformitate cu prevederile Legii nr. 215/2001, privind administrația publică locală, republicată, cu modificările și completările ulterioare, a fost inițiat proiectul de hotărâre cu titlul de mai sus.

Proiectul are drept scop crearea cadrului legal pentru modificarea și completarea inventarului bunurilor ce aparțin domeniului public al comunei Grivița, județului Vaslui, atestat prin anexa nr. 37 la Hotărârea Guvernului nr. 1361/2001.

Potrivit dispozițiilor art. 21 alin. (2) din Legea nr. 213/1998 privind proprietatea publică și regimul juridic al acesteia, cu modificările și completările ulterioare, domeniul public al comunei Grivița a fost atestat prin Anexa nr. 37 la H.G. nr. 1361/2001,

De la data însușirii inventarului bunurilor care aparțin domeniului public al comunei Grivița s-au înregistrat o serie de modificări, astfel încât situația actuală nu mai corespunde cu cea din anul 2001, când a fost atestat domeniul public al comunei.

Pentru străzile din satele Grivița și Trestiana au fost efectuate ridicări topo, în vederea înscrierii în Cartea funciară a străzilor existente, ocazie cu care au fost identificate diferențe legate de lungime, lățime precum și de vecinătăți.

De asemenea, au fost identificate o serie de străzi care nu figurează evidențiate în inventarul domeniului public al comunei Grivița, motiv pentru care se impune actualizarea domeniului public și introducerea acestor străzi în domeniul public.

Potrivit dispozițiilor art. 3 alin. (4) din Legea nr. 213/1998 privind proprietatea publică și regimul juridic al acesteia, cu modificările și completările ulterioare, domeniul public al comunelor este alcătuit din bunuri de uz sau de interes public local, declarate ca atare prin hotărâre a consiliului local, dacă nu sunt declarate prin lege bunuri de uz sau de interes public național ori județean.

În aceste condiții, pentru o evidență clară a acestor bunuri în inventarul domeniului public al comunei Grivița, se impune actualizarea inventarului și înscrierea noilor poziții conform realității din teren.

Bunurile ce fac obiectul modificării inventarului domeniului public al comunei Grivița nu fac obiectul unor cereri de reconstituire a dreptului de proprietate private sau de restituire, depuse în temeiul actelor normative cu caracter special privind fondul funciar, respectiv cele care reglementează regimul juridic al imobilelor preluate în mod abuziv de Statul Român în perioada 6 martie 1945 – 22 decembrie 1989, nu sunt grevate de sarcini și nu fac obiectul vreunui litigiu.

Având în vedere cele expuse și ținând cont de faptul ca aprobarea proiectului de hotărâre intră în competența Consiliului local, ca autoritate deliberativă a administrației publice locale, am inițiat acest proiect de hotărâre, pe care vă rog să-l adoptați în forma redactată.

Primarul comunei Grivița
Munteanu Alina Iuliana



ROMÂNIA
JUDEȚUL VASLUI
COMUNA GRIVIȚA
SECRETAR

RAPORT DE SPECIALITATE
la proiectul de hotărâre
pentru modificarea și completarea inventarului bunurilor ce aparțin domeniului public
al comunei Grivița, județul Vaslui, atestat prin anexa nr. 37 la Hotărârea Guvernului nr.
1361/2001

Compartimentul de resort, SECRETAR, din cadrul Consiliului local al comunei Grivița:
examinând proiectul de hotărâre pentru modificarea și completarea inventarului bunurilor
ce aparțin domeniului public al comunei Grivița, județul Vaslui, atestat prin anexa nr. 37 la
Hotărârea Guvernului nr. 1361/2001:

având în vedere:

- art. 3 alin. (4) din Legea nr. 213/1998 privind proprietatea publică și regimul juridic al
acesteia, cu modificările și completările ulterioare;

- art. 21 alin. (2) din Legea nr. 213/1998 privind proprietatea publică și regimul juridic al
acestea, cu modificările și completările ulterioare, coroborat cu art. 860 din Lega nr. 287/2009
privind Codul civil;

- H.G. nr. 548/08.07.1999 privind aprobarea Normelor tehnice pentru întocmirea
inventarului bunurilor care alcătuiesc domeniul public al comunelor, orașelor, municipiilor și
județelor;

- Legea nr. 215/2001 privind administrația publică locală, republicată cu modificările și
completările ulterioare;

consideră că proiectul îndeplinește condițiile de oportunitate precum și de legalitate;
prevederile acestuia fiind conforme cu prevederile legale ce reglementează domeniul de activitate,
motiv pentru care:

AVIZEAZĂ FAVORABIL

proiectul de hotărâre pentru a fi adoptat de Consiliul local Grivița, în forma în care a fost
redactat.

Grivița, 07 septembrie 2017

Secretarul comunei Grivița
Vătafu Bogdan Constantin



ROMÂNIA

JUDEȚUL VASLUI

CONSILIUL LOCAL GRIVIȚA

Comisia pentru învățământ, sănătate, familie, muncă și protecție socială,
cultură și culte, juridică și drepturile cetățenilor

RAPORT DE AVIZARE

la proiectul de hotărâre

pentru modificarea și completarea inventarului bunurilor ce aparțin domeniului public al
comunei Grivița, județul Vaslui, atestat prin anexa nr. 37 la Hotărârea Guvernului nr.
1361/2001

Comisia de specialitate pentru învățământ, sănătate, familie, muncă și protecție socială,
cultură și culte, juridică și drepturile cetățenilor;

Luând în discuție proiectul de hotărâre pentru modificarea și completarea inventarului
bunurilor ce aparțin domeniului public al comunei Grivița, județul Vaslui, atestat prin anexa nr.
37 la Hotărârea Guvernului nr. 1361/2001:

AVIZEAZĂ FAVORABIL

acest proiect de hotărâre și propune Consiliului local punerea în discuție a acestuia spre
adoptare.

Grivița, 12 septembrie 2017

Președinte
Topalea Gheorghe Cătălin



Secretar
Dabija Ioan



Membri:

Crețu Neculai 

Horia Sorin - Marius

Rotaru Adrian 

Raportul de avizare a fost adoptat cu 5 voturi „pentru”, 0 voturi „contra” și 0 „abțineri”.

ROMÂNIA
JUDEȚUL VASLUI
CONSILIUL LOCAL GRIVIȚA
Comisia pentru programe de dezvoltare economico – sociale,
buget – finanțe, administrarea domeniului public și privat al comunei

RAPORT DE AVIZARE

la proiectul de hotărâre
pentru modificarea și completarea inventarului bunurilor ce aparțin domeniului public al
comunei Grivița, județul Vaslui, atestat prin anexa nr. 37 la Hotărârea Guvernului nr.
1361/2001

Comisia de specialitate pentru programe de dezvoltare economico – sociale, buget –
finanțe, administrarea domeniului public și privat al comunei;


Luând în discuție proiectul de hotărâre pentru modificarea și completarea inventarului
bunurilor ce aparțin domeniului public al comunei Grivița, județul Vaslui, atestat prin anexa nr.
37 la Hotărârea Guvernului nr. 1361/2001:

AVIZEAZĂ FAVORABIL

acest proiect de hotărâre și propune Consiliului local punerea în discuție a acestuia spre
adoptare.

Grivița, 12 septembrie 2017


Președinte
Ilie Petru



Secretar
Silvestru Gelu



Membri:

Paiu Gabriela-Luminița 

Iordache Iulian-Marian 

Popa Valentin 

Raportul de avizare a fost adoptat cu 5 voturi „pentru”, 0 voturi „contra” și 0 „abțineri”.

ROMÂNIA
JUDEȚUL VASLUI
CONSILIUL LOCAL GRIVIȚA
Comisia pentru agricultură, gospodărire comunală,
amenajarea teritoriului, urbanism, protecția mediului și turism

RAPORT DE AVIZARE

la proiectul de hotărâre
pentru modificarea și completarea inventarului bunurilor ce aparțin domeniului public al
comunei Grivița, județul Vaslui, atestat prin anexa nr. 37 la Hotărârea Guvernului nr.
1361/2001

Comisia de specialitate pentru agricultură, gospodărire comunală, amenajarea teritoriului,
urbanism, protecția mediului și turism;

Luând în discuție proiectul de hotărâre pentru modificarea și completarea inventarului
bunurilor ce aparțin domeniului public al comunei Grivița, județul Vaslui, atestat prin anexa nr.
37 la Hotărârea Guvernului nr. 1361/2001:

AVIZEAZĂ FAVORABIL

acest proiect de hotărâre și propune Consiliului local punerea în discuție a acestuia spre
adoptare.

Grivița, 12 septembrie 2017

Președinte
Paiu Gabriela Luminița

Secretar
Năftică Vasile

Membri:

Solcă Toader

Ivan Dumitru

Topalea Gheorghe Cătălin.....

Raportul de avizare a fost adoptat cu 5 voturi „pentru”, 0 voturi „contra” și 0 „abțineri”.