



PRIMĂRIA COMUNEI GRIVIȚA  
comuna Grivița, 737280, județul Vaslui, România  
CUI: 3394074, telefon: 0235424744; fax: 0235424677,  
email: [primaria\\_grivita2000@yahoo.com](mailto:primaria_grivita2000@yahoo.com); [www.grivitavs.ro](http://www.grivitavs.ro)



Nr. 2705 / 09.05.2018

AVIZAT

Primar,

Munteanu Alina Iuliana



### ANUNȚ

În conformitate cu:

- prevederile Ordinului nr. 2701/2010 pentru aprobarea Metodologiei de informare și consultare a publicului cu privire la elaborarea sau revizuirea planurilor de amenajare a teritoriului și de urbanism;
- Legea nr. 350/2001 privind amenajarea teritoriului și urbanismul, republicată, cu modificările și completările ulterioare;

### ANUNȚĂM

**demararea Etapei 2** - etapa elaborării propunerilor PUZ de informare și consultare a publicului cu privire la documentația : „ *Construire Anexă gospodărească pentru exploatare agricolă și împrejmuire teren* “

- Amplasament: extravilanul satului Trestiana, comuna Grivița, județul Vaslui
- Beneficiar: Postolache Marius și Postolache Diana Georgiana
- Proiectant: S.C. EVOMAYA DESIGN S.R.L., cu sediul în județul Vaslui, mun. Bârlad, strada Soveja, nr.5 ;
- **Observațiile** vor putea fi transmise în scris la Primăria comunei Grivița, județul Vaslui sau pe adresa de e-mail [primaria\\_grivita2000@yahoo.com](mailto:primaria_grivita2000@yahoo.com), până la data 03.06.2018.

Consultarea documentației poate fi făcută la sediul administrației publice, Primăria comunei Grivița, județul Vaslui, persoană de contact: dna Nistor Maria, în perioada: 10.05.2018 – 03.06.2018, orele 9.00 – 12.00.

Întâlnirea cu proiectantul va avea loc la Primăria comunei Grivița, județul Vaslui în data de 30.05.2018, ora : 9.30 .

Persoana responsabilă cu informarea și consultarea publicului: responsabil urbanism din cadrul Primăriei comunei Grivița, județul Vaslui, telefon: 0235/424744, fax: 0235/424677, e-mail: [primaria\\_grivita2000@yahoo.com](mailto:primaria_grivita2000@yahoo.com) .

Întocmit,  
Compartiment urbanism  
și amenajarea teritoriului  
Nistor Maria





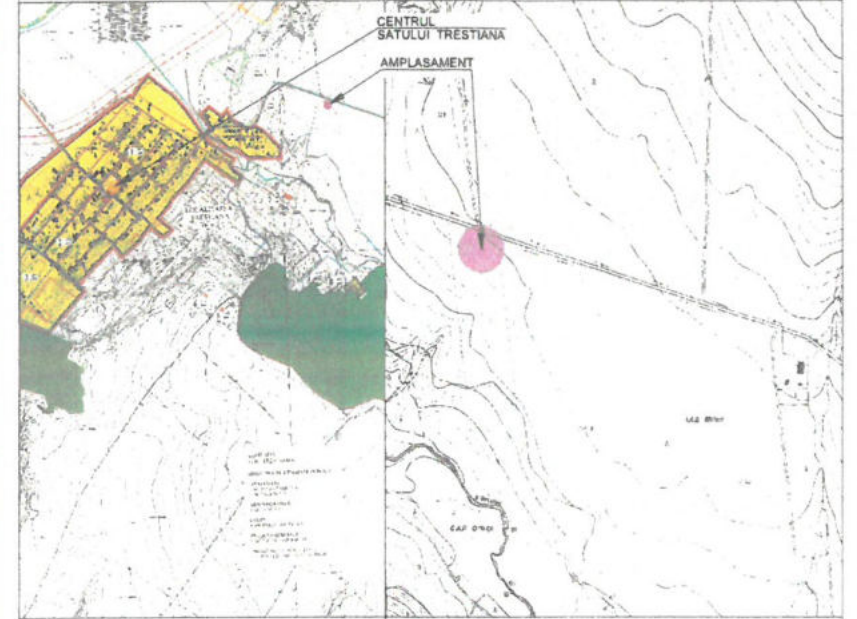


# PLAN URBANISTIC ZONAL

**PUZ** ANEXĂ GOSPODĂREASCĂ PENTRU EXPLOATAȚIE AGRICOLĂ ȘI ÎMPREJMUIRE TEREN

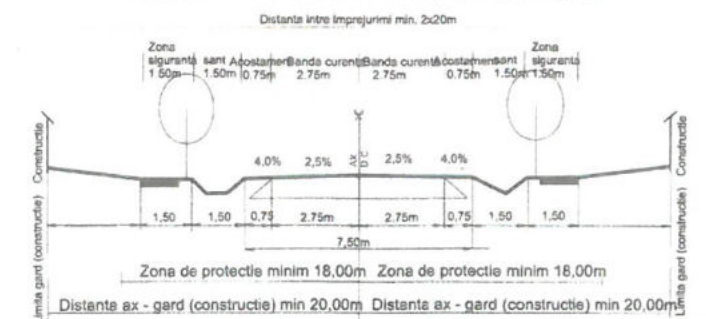
**BENEFICIAR:**  
POSTOLACHE M. MARIUS și POSTOLACHE DIANA GEORGIANA

**AMPLASAMENT:**  
extravilan com. Grivița, T59, P968/2, pct. "Trestiana", jud. Vaslui

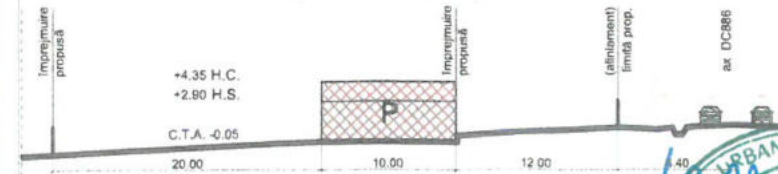


INCADRARE ÎN LOCALITATE INCADRARE ÎN ZONĂ

## PROFIL TRANSVERSAL TIP DRUM COMUNAL



## PROFIL TRANSVERSAL 1-1 (drum comunal 886)



**DATE DESPRE CONSTRUCȚIE ȘI AMPLASAMENT**

Zona seismică B cu valori  $a_g = 0.35g$ ;  $T_c = 1.00$  s;  $M_{sk} = VIII$ , cf. P100 - 1/2013

Zona climatică III / temperaturi: "vara T ext. = 28°C; iarna T ext. = -15°C (STAS 6472/82)

Zona climatică zăpadă - g z.k = 2.5 kPa - cf. CR1-1-3/2012

Zona climatică vânt - g v.k = 0.70 kPa - cf. CR1-1-4/2012

Clasa de importanță IV (P100/2013)

Categoria de importanță D cf. HG 766/97 și Metodologia de determinare, publicată în BC 4/96



### BILANȚ TERITORIAL AMPLASAMENT:

SUPRAFETE	EXISTENT	PROPUȘ	TOTAL
CONSTRUITĂ	0,00	323,00	323,00
DESFĂȘURATĂ	0,00	323,00	323,00
UTILĂ	0,00	316,88	316,88
TEREN NECONSTRUIT	0,00	38.127,00	38.127,00
PLATFORMĂ	0,00	2.800,00	2.800,00
P.O.T.	0,00 %		0,78 %
C.U.T.	0,00		0,008
<b>TEREN</b>	41.250,00 mp cf. Contract de vânzare-cumpărare nr. 548/21.09.2011 și Contract de donație nr. 96/08.02.2015		

### LEGENDĂ:

- FUNȚIUNI:**
- ZONE VERZI (culturi agricole și plantații de aliniament)
  - CANALE DESCHISE
- CIRCULAȚII:**
- CIRCULAȚII CAROSABILE (asfalt)
  - CIRCULAȚII CAROSABILE (piatră spartă)
  - ACOSTAMENT
  - ACCES CAROSABIL propus
  - ACCES PIETONAL propus
- LIMITE:**
- LIMITA ZONEI STUDIATE
  - TERENUL CARE A GENERAT DOCUMENTAȚIA
  - CONSTRUCȚIE PROPUSĂ (ANEXĂ GOSPODĂREASCĂ PENTRU EXPLOATAȚIE AGRICOLĂ PARTER)
  - ALINIERE la DC 886 (DJ 242 F)
  - ZONĂ CU INTERDICȚIE DEFINITIVĂ DE CONSTRUIRE (min. 20,00 m din ax DC 886 - DJ 242 F)
  - ÎMPREJMUIRE PROPUSĂ (267,70 ml)

VERIFICATOR/ EXPERT	NUME	SEMNATURA	CERINȚA	REFERAT EXPERTIZA NR. / DATA
	s.c. <b>EVOMAYA DESIGN</b> s.r.l.			<b>beneficiar:</b> POSTOLACHE M. MARIUS și POSTOLACHE DIANA GEORGIANA
	nr. ord. reg. com. j37/444/2011			<b>amplasament:</b> extravilan com. Grivița, T59, P968/2, pct. "Trestiana", jud. Vaslui
	C.U.I. 29 42 38 66			<b>PROIECT NR.</b> 701/016
<b>SPECIFICAȚIE</b>	NUME	SEMNATURA	SCARA	<b>titlu proiect:</b> ANEXĂ GOSPODĂREASCĂ PENTRU EXPLOATAȚIE AGRICOLĂ ȘI ÎMPREJMUIRE TEREN
SEF PROIECT	Arh. NICOLAE HANGANU		1:1000	<b>FAZA</b> P.U.Z.
PROIECTAT	Arh. NICOLAE HANGANU		DATA	<b>titlu plansa:</b> - REGLEMENTĂRI URBANISTICE - ZONIFICARE
DESENAT	GABRIEL COSTACHE		05.2017	<b>PLANSĂ NR.</b> U-2

