




ROMÂNIA
JUDEȚUL VASLUI - COMUNA GRIVIȚA
PRIMARIA

Comuna Grivița, județul Vaslui, telefon: 0235/424744, fax: 0235/424677,
e-mail: primaria_grivita2000@yahoo.com, cod postal 737280

Nr. 5559/ 15.10.2015


AVIZAT
Primar,
Munteanu Alina Iuliana

ANUNȚ PRIVIND INTENȚIA DE ELABORARE
A PLANULUI URBANISTIC ZONAL
pentru

„Clădire P+M cu destinația vânzare și producție produse cosmetice” în satul Trestiana,
comuna Grivița, județul Vaslui



Inițiator/beneficiar: **S.C. EVAVICTORIA ORGANIC SRL**, cu sediul în Bârlad, str. Bulevardul Epureanu, nr. 9, bl. 4, sc. B, ap. 29, et. 3, județul Vaslui.

Argumentație: stabilirea reglementărilor urbanistice în vederea realizării unei clădiri P+M cu destinația vânzare și producție produse cosmetice în intravilanul satului Trestiana, comuna Grivița, județul Vaslui.

Publicul este invitat să transmită observații și propuneri privind intenția de elaborare a planului până cel mai târziu la data de: 19.10.2015.

Comentariile, observațiile și propunerile referitoare la intenția de elaborare a planului urbanistic zonal pot fi transmise prin:

- scrisori depuse la registratura autorității între orele: 09.00-14.00.
- scrisori transmise prin poștă pe adresa primăriei (cu data de trimitere în termenul limită indicat)
- alte forme (explicitare) nu este cazul

Observațiile vor fi transmise către dna. Nistor Maria - responsabil urbanism, pe adresa: Primăria comunei Grivița - sat Grivița, comuna Grivița, județul Vaslui, telefon 0235/424744, fax: 0235/424677, e-mail: primaria_grivita2000@yahoo.com.

Observațiile sunt necesare în vederea elaborării documentației PUZ: pentru **„Clădire P+M cu destinația vânzare și producție produse cosmetice”** în satul Trestiana, comuna Grivița, județul Vaslui.

Răspunsul la observații va fi pus la dispoziția publicului începând cu data de 20.10.2015 prin:

- afișare la sediul primăriei;
- afișarea pe panouri amplasate în zona de studiu.

Etapele preconizate pentru consultarea publicului până la aprobarea planului:

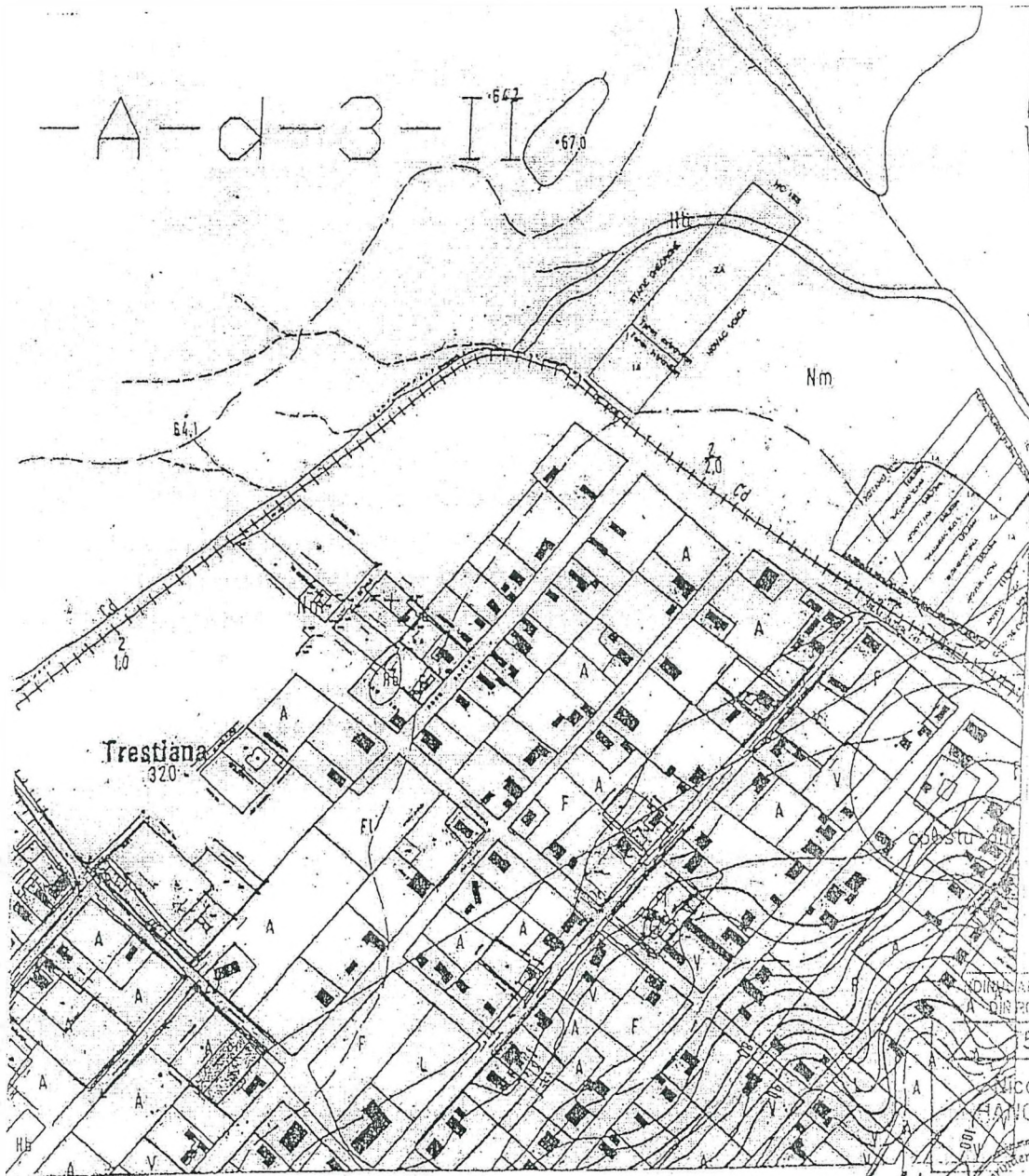
1. Anunțarea intenției, perioada: 16.10.2015-19.10.2015
 2. Prezentarea soluției urbanistice, perioada: 21.10.2015-14.11.2015
 3. etapa finalizării și aprobării, perioada: 15.11.2015-17.11.2015
- schema planului de urbanism intenționat:

Întocmit,
Compartiment urbanism
și amenajarea teritoriului
Nistor Maria



PLAN DE INCADRARE

scara 1 / 5000



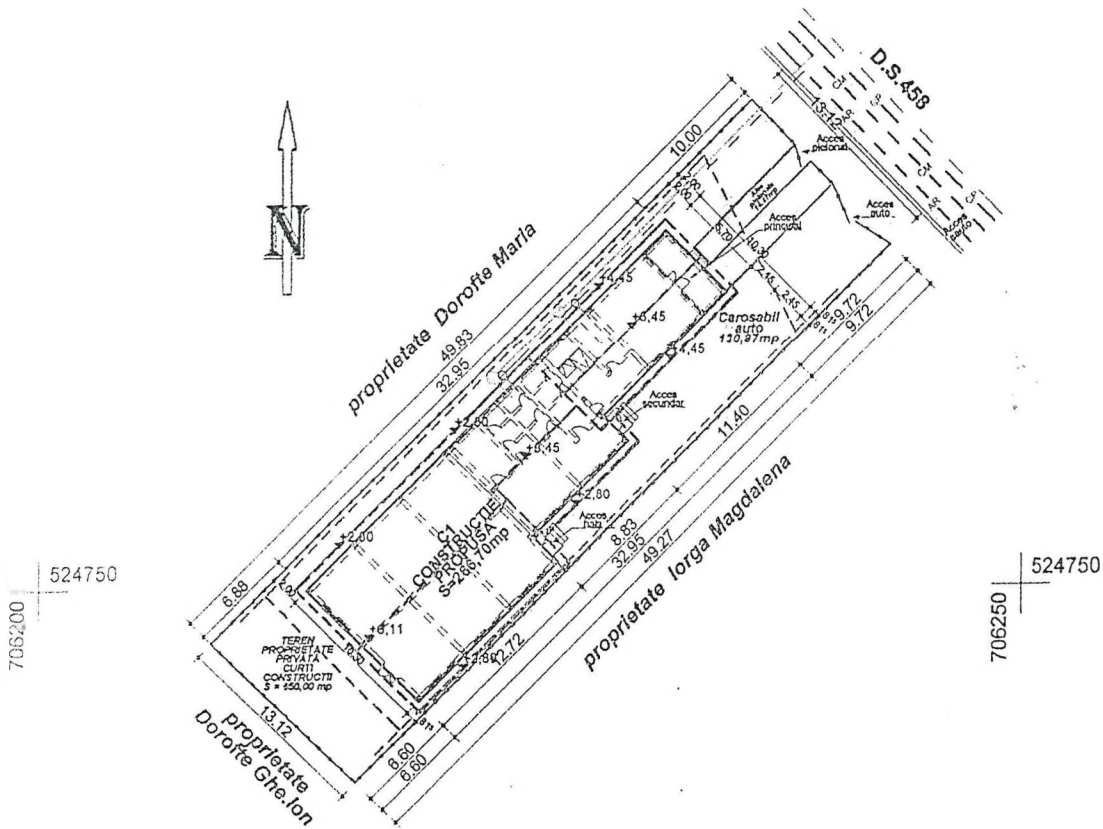
○ AMPLASAMENT

ORDINUL ARHITECTURILOR
DIN ROMANIA
Nr. 57
Nicolae
HANGANU
Inregistrare Individuala
F 37 / 65 / 2015
ZODIERU MARIN
C.U.I. 34076798
Bariad - Vaslui - Romania

Verificator	dr.ing Olariu Dan			Referat /Expertiza nr. /data	
Verificator expert	Nume	Semnatura	Cerinta	beneficiar	S.C. EVA VICTORIA OEGANIC S.R.L. bd.Epureanu nr.9,bl.4,sc.B,et.3,ep.29 municipiul Bariad, judetul Vaslui
	LI ZODIERU MARIN - BARIAD, JUDETUL VASLUI Str. Gh. Emanci Nr. 59, mun. Bariad, jud. Vaslui Tel/Fax: 0744217530 C.U.I. - 34076798 Registrul comerțului: FS7/65/2015			titlu proiect	CLADIRE P+M CU DESTINATIE VANZARI SI PRODUCTIE PRODUSE COSMETICE
Specialitatea	Numele	Semnatura	Sc.	amplasament	saț Trestiana comuna Grivita Judetul Vaslui
SEF PROIECT	ing.M.ZODIERU		1:5000	titlu plansa	PLAN DE INCADRARE IN ZONA
PROIECTAT	art.N.HANGANU		Data		PR.NR 1027
DESENAT	ing.M.ZODIERU		10/2015		Faza D.T.A.C
					Pl.nr A 0

Plan de amplasament și delimitare a imobilului
Scara 1 : 500

Nr. cadastral 2001	Suprafața măsurată 650 mp	Adresa imobilului T 15 ; P 544/3 , Trestiana ,com. Grivita, jud. Vaslui
Cartea funciară nr.	UAT	GRIVITA




A. Date referitoare la teren				
Nr. parcelă	Categorie de folosință	Suprafața (mp)	Valoarea de impozitare (lei)	Mențiuni
I	A	650		
Total		650		LOT 1
B. Date referitoare la construcții				
Cod constr.	Suprafața construită la sol (mp)	Valoarea de impozitare (lei)	Mențiuni	
Total				

Suprafața totală măsurată = 650 mp

Executant RIMBOI LAURINȚIU-VICENTIU
Conținutul prezentei planșe este în conformitate cu
conținutul documentației cadastrale și coroborându-se cu
realitatea din teren

Data: 22.06.2015



Conținutul prezentei planșe este în conformitate cu
conținutul documentației cadastrale și coroborându-se cu
realitatea din teren

Parafa, semnătură și ștampilă BC
01.1111 2015