



**ROMANIA**  
**JUDEȚUL VASLUI - COMUNA GRIVIȚA**  
**PRIMARIA**

Comuna Grivița, județul Vaslui, telefon: 0235/424744, fax: 0235/424677,  
e-mail: [primaria\\_grivita2000@yahoo.com](mailto:primaria_grivita2000@yahoo.com), cod postal 737280

Nr. 5627 / 20.10.2015

AVIZAT  
Primar,  
Munteanu Alina Iuliana



**ANUNȚ**

În conformitate cu:

- prevederile Ordinului nr. 2701/2010 pentru aprobarea Metodologiei de informare și consultare a publicului cu privire la elaborarea sau revizuirea planurilor de amenajare a teritoriului și de urbanism;
- Legea nr. 350/2001 privind amenajarea teritoriului și urbanismul, republicată, cu modificările și completările ulterioare;

**ANUNȚĂM**

demararea Etapei 2 - etapa elaborării propunerilor PUZ de informare și consultare a publicului cu privire la documentația:, **Clădire P+M cu destinația vânzare și producție produse cosmetice,,** în satul Trestiana, comuna Grivița, județul Vaslui

- Amplasament: sat Trestiana, comuna Grivița, județul Vaslui;
- Beneficiar: **S.C. EVAVICTORIA ORGANIC SRL**, cu sediul în Bârlad, str. Bulevardul Epureanu, nr. 9, bl. 4, sc. B, ap. 29, et. 3, județul Vaslui.
- Proiectant: **S.C. ARHITECT HANGANU S.R.L.**, cu sediul în strada Ghe. Racoviță, Bl. F8, sc. A, ap. 7, Vaslui;

- **Observațiile** vor putea fi transmise în scris la Primăria comunei Grivița, județul Vaslui sau pe adresa de e-mail [primaria\\_grivita2000@yahoo.com](mailto:primaria_grivita2000@yahoo.com), până la data 14.11.2015.

Consultarea documentației poate fi făcută la sediul administrației publice, Primăria comunei Grivița, județul Vaslui, persoană de contact: dna Nistor Maria, în perioada: 21.10.2015 – 14.11.2015, orele 9.00 – 12.00.

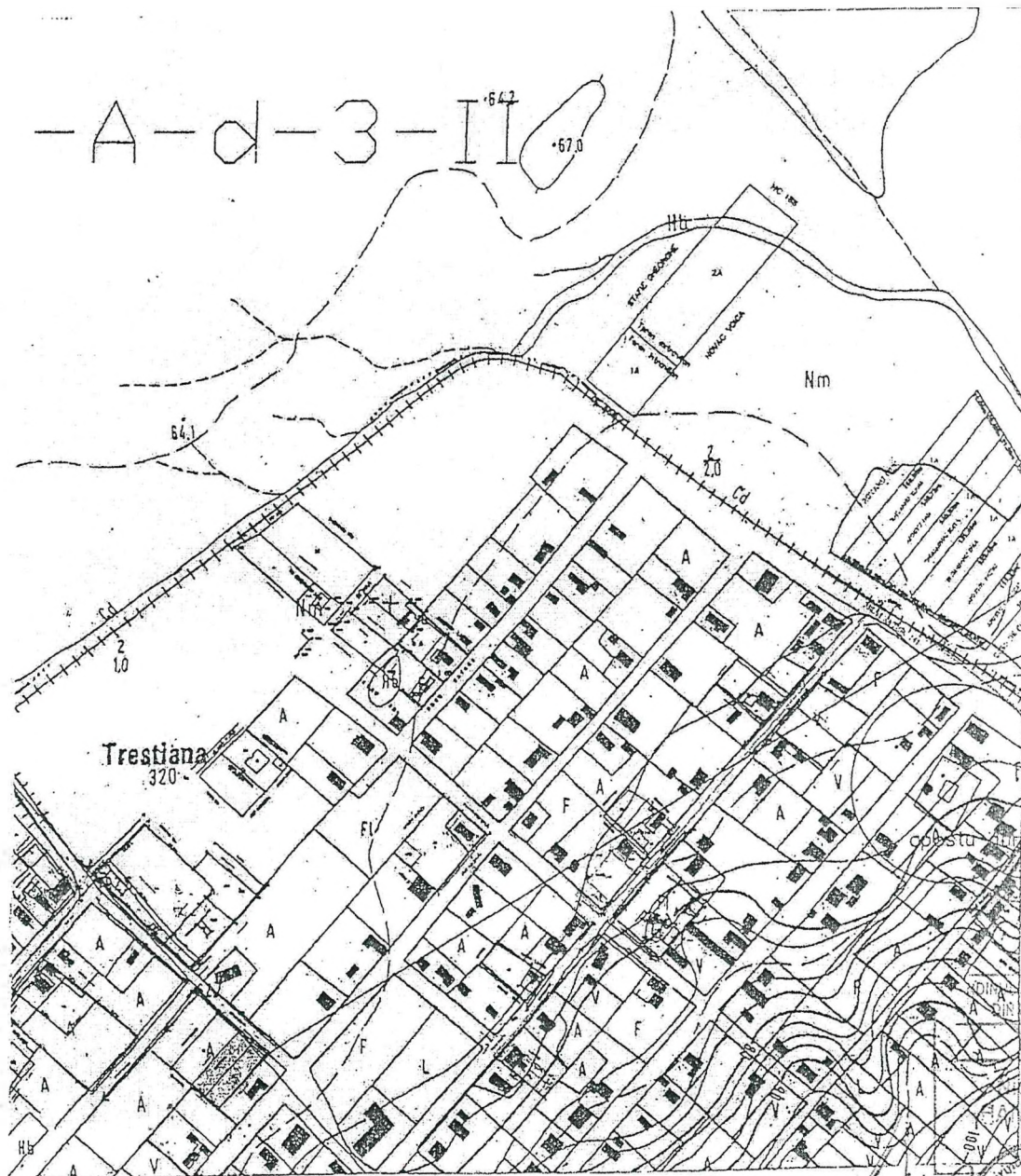
Întâlnirea cu proiectantul va avea loc la Primăria comunei Grivița, județul Vaslui în data de 02.11.2015, între orele: 14.30 - 16.00.

Persoana responsabilă cu informarea și consultarea publicului: responsabil urbanism din cadrul Primăriei comunei Grivița, județul Vaslui, telefon: 0235/424744, fax: 0235/424677, e-mail: [primaria\\_grivita2000@yahoo.com](mailto:primaria_grivita2000@yahoo.com)

Întocmit,  
Compartiment urbanism  
și amenajarea teritoriului  
Nistor Maria

# PLAN DE INCADRARE





scara 1 / 5000



## ○ AMPLASAMENT

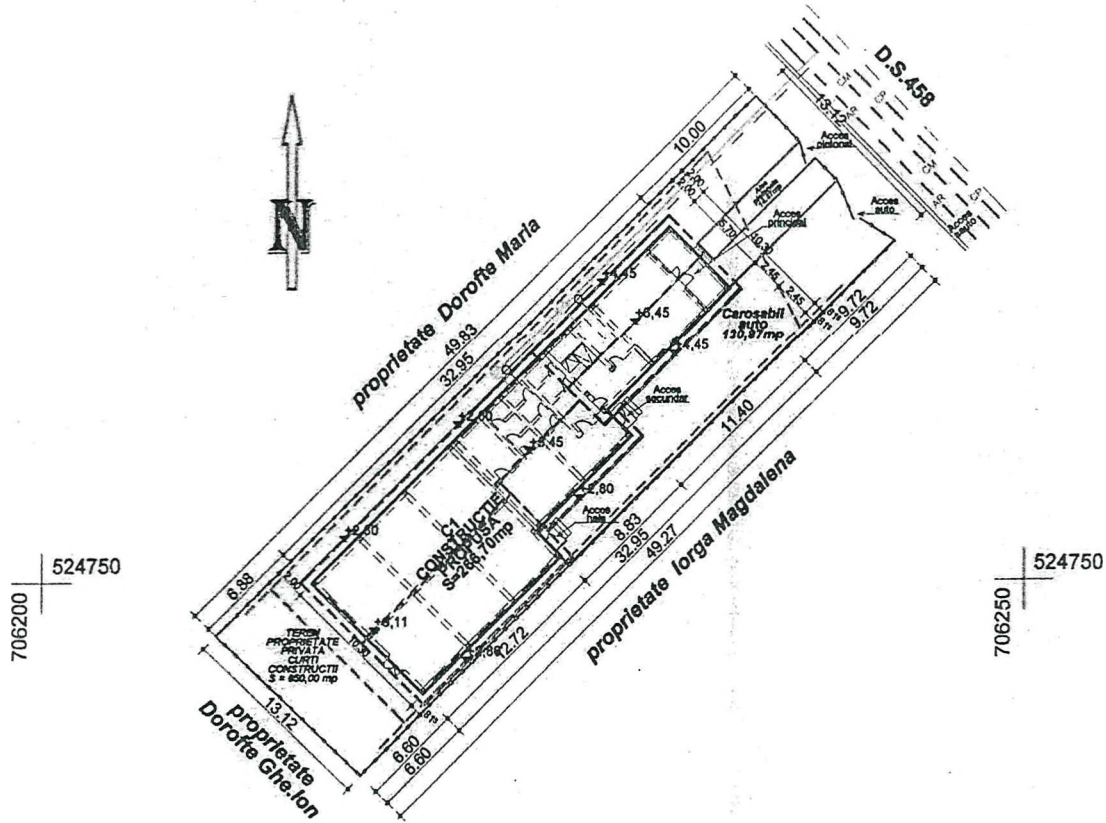
ING. ARHITECTILOR  
ROMANIA  
57  
Colae  
HANGANU

Inregistrare Individuale  
F 57 / 65 / 2015  
ZODIERU MARIN  
C.U.I. 34076798  
Birlad - Vaslui - Romania

Verificator Verificator expert	dr. Ing. Olanu Dan Nume	Semnatura	Cerinta	Referat /Expertiza nr. /data		
 I. ZODIERU MARIN - BĂRLAD, JUDEȚUL VASLUI Str. Gh. Emanoil, Nr. 59, mun. Bărlad, jud. Vaslui Tel/Fax: 0744217580 C.U.I. - 34076798 Registrul comerțului: F37/65/2015				<b>beneficiar</b>	S.C. EVAVICTORIA OEGANIC S.R.L. bd. Epureanu nr. 9, bl. 4, sc. B, et. 3, ap. 29 municipiul Bărlad, județul Vaslui	PR.NR 1027
				<b>titlu proiect</b>	CLADIRE P+M CU DESTINAȚIE VANZARI și PRODUCTIE PRODUSE COSMETICE	Faza D.T.A.C
Specialitatea	Numele	Semnatura	Sc.	<b>amplasament</b>	sat Trestiana comuna Grivita județul Vaslui	PI.nr A 0
SEF PROIECT	ing. M. ZODIERU		1:5000	<b>titlu planșa</b>	PLAN DE INCADRARE IN ZONA	
PROIECTAT	arh. N. HANGANU		Data			
DESENAT	ing. M. ZODIERU		10/2015			

Plan de amplasament și delimitare a imobilului  
Scara 1:500

Nr. cadastral <b>2001</b>	Suprafața măsurată 650 mp	Adresa imobilului T 15 ; P 544/3 , Trestiana , com. Grivita, jud. Vaslui
Cartea funciară nr.	UAT	GRIVITA



A. Date referitoare la teren				
Nr. parcelă	Categorie de folosință	Suprafața (mp)	Valoarea de impozitare (lei)	Mențiuni
I	A	650		
Total		650		LOT I
B. Date referitoare la construcții				
Cod constr.	Suprafața construită la sol (mp)	Valoarea de impozitare (lei)	Mențiuni	
Total				

Suprafața totală măsurată = 650 mp

Executant: RIMBOI LAURENTIU-VICENTIU  
Confirm executarea măsurătorilor în teren și corectitudinea întocmirii documentației cadastrale și corespondența acesteia cu realitatea din teren  
Data: 22.06.2015

(semnătură și ștampilă)



Inspector  
Confirm introducerea imobilului în baza de date integrată și atribuirea rușilor cadastrali  
Parafa, semnătură, ștampilă, ștampilă BCRI-15  
Inchisura  
01 III 2015